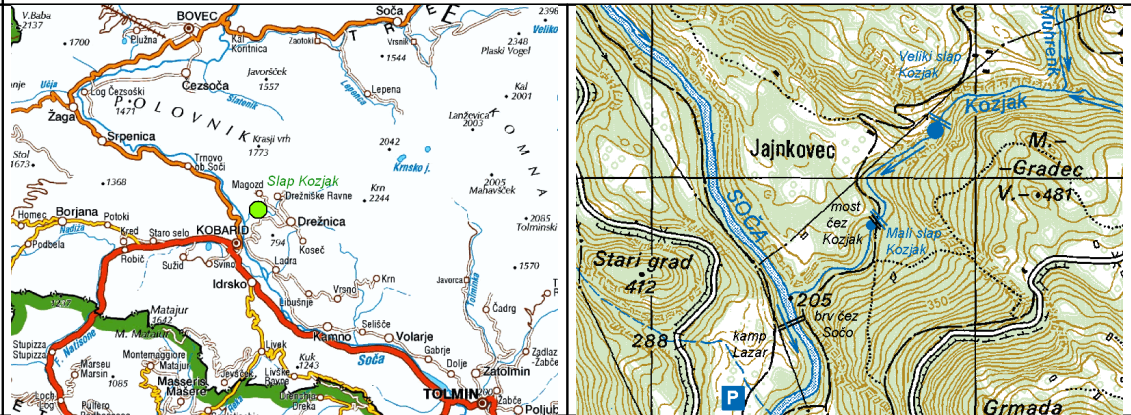




**PODvodNI ATLAS SLOVENIJE. POPISNI LIST ŠT. 72**


Ime lokacije	Veliki in Mali slap Kozjak		
Tip	REKA		
Zahtevnost	P1 opomba: naporen kopenski dostop do tolmana pod slapom.		
Nočni potop	NE		
Zemljevid / skica			
Zemljepisna lega	Gauss-Krueger (GIS) WGS84 (GPS)	Y=5391794m φ=46°15'40.18"=46.26116°N	X=5125078m λ=13°35'29.61"=13.59156°E
Fotografije			



<p>Opis kraja</p>	<p>Potok Kozjak izvira pod Krnčico (2142m) severno od Drežnice in se po kratkem in strmem toku izliva v reko Sočo. Potok ima na svoji poti kar šest slapov, od katerih je najbolj znan peti slap Veliki Kozjak, ki je visok 15m. Veliki Kozjak je priljubljena izletniška točka. Do njega vodi lepo urejena pešpot, ki gre čez kamniti most iz leta 1895. S tega mostu je tudi lep razgled na manjši, šesti slap, imenovan tudi Mali Kozjak (višina 8m). Prvi štirje slapovi so težko dostopni, saj do njih ni urejenih pešpoti.</p> <p>V okolici Velikega slapa je potok Kozjak izdolbel v skalovju ogromno pokrito votlino, ki ima na vrhu le ozko špranjo. Dno votline zapolnjuje okrogel tolmun premera 20m in največje globine 5m tik pod slapom. Niti slap niti tolmun pod njim na letalskih oziroma satelitskih posnetkih nista vidna. Skozi špranjo v stropu votline prodira le pramen sončne svetlobe, kar daje kraju pravljični čar.</p> <p>Mali Kozjak je izdolbel ozek, podolgovat in zavit tolmun širine komaj nekaj metrov, dolžine okoli 20m in globine do 3m tik pod slapom. Tolmun ima visoke prepadne stene, čez njega se pne stari kamniti most. Na letalski sliki v najboljšem primeru vidimo kamniti most čez tolmun. Oba tolmena pod Velikim in Malim Kozjakom sta primerna za kopanje (poleti) in potapljanje ter bogata z vodnimi živalmi.</p>
<p>Kako pridemo do izhodiščne točke</p>	<p>Iz smeri Tolmina takoj za bencinsko postajo na vhodu v Kobarid zapeljemo desno na obvoznico, od tam pa še enkrat desno na odcep za vas Drežnica. Ozka cesta nas po par 100m pripelje do Napoleonovega mostu čez reko Sočo. Tik pred mostom zavijemo levo na staro Napoleonovo pot proti Trnovem ob Soči. Čez približno pol kilometra pridemo do širokega parkirišča na desnem bregu Soče pred vstopom v kamp Lazar.</p>
<p>Parkirni prostor</p>	<p>Če nismo gosti kampa, parkiramo pred vstopom v kamp Lazar.</p>
<p>Pristop k vodi</p>	<p>V potapljaško opremo se opravimo na parkirišču. Od tu naprej nadaljujemo peš skozi kamp Lazar (5min počasne hoje v opremi). Nato po brvi čez Sočo na levi breg in po pešpoti do mostu čez Kozjak (10min hoje). Od tam še slabih 10min do Velikega Kozjaka. Poleti se lahko osvežimo že v Soči pod brvjo oziroma v tolmunu Malega Kozjaka pod kamnitim mostom. Vse znamenitosti ob pešpoti so označene s številnimi kažipoti.</p>
<p>Opis potopa</p>	<p>Oba tolmena Kozjaka sta razmeroma majhna in ju lahko preplavamo na dah, poleti brez vsakršne opreme. Če želimo opazovati ribe in druge vodne živali ter uživati na dnu pravljičnega tolmena, seveda potrebujemo popolno potapljaško opremo in dosti potrpežljivosti, da živali ne preplašimo.</p> <p>Tolmun pod Velikim Kozjakom lahko v celoti preiščemo v dobre pol ure. Na poti nazaj si ogledamo še tolmun pod Malim Kozjakom v manj kot četrt ure. Kristalno čisto vodo v glavnem zapacamo sami oziroma jo zapacajo drugi kopalci. To še posebno velja za tolmun Malega Kozjaka, kjer v plitvi strugi potoka nad slapom poleti čofotajo otroci.</p> <p>Pri potapljanju v tolmunih pazimo na kopalce. V tolmun Velikega Kozjaka pogumni mladeniči skačejo z višine! V tolmun Malega Kozjaka lahko prileti kakšen kamen z otroške igre v potoku Kozjak nad slapom.</p>
<p>Dodatna oprema</p>	<p>Podvodna svetilka za temne kotičke.</p>
<p>Ugodne razmere</p>	<p>Ob nizkem vodostaju Kozjaka.</p>
<p>Globina vode</p>	<p>Do 5m v tolmunu pod Velikim Kozjakom, do 3m v tolmunu pod Malim Kozjakom.</p>
<p>Temperatura vode</p>	<p>Poleti okoli 18°C.</p>
<p>Vidljivost v vodi</p>	<p>Dobra opomba: poleti vodo skalijo kopalci, še posebno v tolmunu pod Malim Kozjak.</p>
<p>Tok</p>	<p>Slab opomba: ob nizkem poletnem vodostaju Kozjaka tok v tolmunih ni zaznaven.</p>
<p>Vegetacija</p>	<p>V tolmunih pod slapovi Kozjaka ni vodnih rastlin. Odmrlo listje in veje v produ.</p>

Opažene živali



Oblika, sestav dna	<p>Prodnato dno in izdolble kamnite stene.</p> 
Posebnosti	Nezahteven potop v pravilničnem okolju.
Lokalni potapljaški klub / kompresor	Lokalnega društva ni, najbližji je DPD Tolmin: Društvo za podvodne dejavnosti TOLMIN, SELA PRI VOLČAH 36, 5220 TOLMIN
Kontaktna oseba	Dušan Petrevčič, 041 424 830, 05 3051 145, <a href="mailto:dusan.petrevcic@siol.net">dusan.petrevcic@siol.net</a>
Gostinska ponudba	Kamp Lazar, Trnovo ob Soči 1/b, 5222 Kobarid, 041 520 784, <a href="http://www.lazar.si/">http://www.lazar.si/</a>
Prenočišča	Kamp Lazar, Trnovo ob Soči 1/b, 5222 Kobarid, 041 520 784, <a href="http://www.lazar.si/">http://www.lazar.si/</a>
Turizem, vredno ogleda	Ostanki iz prve svetovne vojne v bližnji in daljni okolici. Vodni športi na reki Soči vključno s potapljanjem. Poznoantična utrdba Tonocov grad na vzpetini Stari grad na desnem bregu Soče. Muzej prve svetovne vojne v Kobaridu.
Slovenska Potapljaška Tranzverzala	Lokacija je predlagana za vpis v SPT.
Možna lokacija za žig SPT	Ob tolmunu pod Velikim Kozjakom.
<b>STATUS SPT</b>	<b>TOČKA še ni opremljena z žigom SPT- SLOVENSKA POTAPLJAŠKA TRANZVERZALA</b>
Podatke je izpolnil	31.08.2012   Matjaž Vidmar, <a href="mailto:vidmar.matjaz@gmail.com">vidmar.matjaz@gmail.com</a>