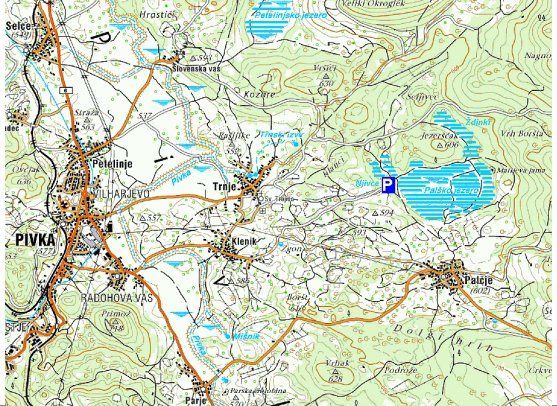









**PODvodNI ATLAS SLOVENIJE. POPISNI LIST ŠT. 76**


Ime lokacije <b>Palško jezero</b>			
Tip	JEZERO		
Zahtevnost	P1 opomba: zelo veliko presihajoče jezero.		
Nočni potop	DA opomba: preprost dostop v vodo z zahodne strani.		
Zemljevid / skica	 		
Zemljepisna lega	Gauss-Krueger (GIS)	Y=5441868m	X=5060644m
	WGS84 (GPS)	$\varphi=45^{\circ}41'15.34''=45.68759^{\circ}N$	$\lambda=14^{\circ}14'56.02''=14.24889^{\circ}E$
Fotografije	 		
	 		
	 		












<p>Opis kraja</p>	<p>V Pivški kotlini se pojavlja med vojaškim vadbiščem Poček na severu in Knežakom na jugu nič manj kot 18 večjih ali manjših presihajočih jezer. Palško jezero je največje, njegova vodna površina meri 1km<sup>2</sup>, ob najvišjem vodostaju skupaj z zalivi Ždinki in Njivce doseže celo 2km<sup>2</sup>. V Palškem jezeru se voda zadržuje v povprečju tri mesece v letu. Ko voda iz Palškega jezera odteče v sosednje Petelinjsko jezero oziroma v Trnski izvir v dolini reke Pivke, ostane za jezerom le velik travnik brez vodotokov, ki ga domačini kosijo oziroma na njemu pasejo živino.</p> <p>Dno Paškega jezera se nahaja na nadmorski višini 542m. Jezero se napaja z vodo iz bruhalnika Matijeve jama in drugih izvirov na vzhodni strani, ki vodo kasneje tudi požirajo (estavele). Severovzhodno od Palškega jezera ima dolina Ždinki lasten bruhalnik, ki polni manjše jezero. Ko se ob velikem deževju gladina Palškega jezera dvigne na 552m nad morjem oziroma 10m nad dnom jezera, se obe jezери združita. Voda iz Palškega jezera tedaj zalije še plitvo kotlino Njivce na severozahodni strani palškega jezera.</p> <p>Ob visokem vodostaju dolžina obale Palškega jezera z zalivi Ždinki in Njivce presega dolžino obale Piranskega polotoka od Fiese do Portoroža. Palško jezero je torej zelo velika in zanimiva potapljaška lokacija po jesenskem oziroma spomladanskem deževju, saj sodobna potapljaška oprema omogoča udobno potapljanje v vseh letnih časih. V toplih poletnih mesecih vode za kopanje v Palškem jezeru žal ni, tam je le velik travnik. Takrat pridejo na svoj račun jamski potapljači v Matijevi jami, kjer vodna gladina upade tudi za 50m.</p> <p>Domačini so zelo ponosni na svoja presihajoča jezera in na spletni strani <a href="http://www.pivka.si/">http://www.pivka.si/</a> med najrazličnejšimi novicami redno objavljajo podatke o vodostaju jezer, organizaciji turističnih pohodov in predavanj o presihajočih jezerih.</p>
<p>Kako pridemo do izhodiščne točke</p>	<p>Avtocesto Ljubljana-Razdrto zapustimo v Postojni. Zavijemo na jug proti Pivki. Na glavnem križišču v Pivki se odcepimo za Knežak. Na koncu naselja nas kažipot za Klenik usmeri levo na vzhod. Peljemo skozi vas Klenik. Na koncu vasi nadaljujemo po makadamski cesti v smeri vzhod, da pridemo do zahodne obale Palškega jezera pri zalivu Njivce.</p> <p>Namesto v vas Klenik lahko nadaljujemo po cesti za Knežak do vasi Parje. Tu nas kažipot za Palčje usmeri levo na vzhod. Iz vasi Palčje pridemo po poljski poti do južne obale Palškega jezera.</p>
<p>Parkirni prostor</p>	<p>Parkiramo ob zalivu Njivce na razcepu poljskih poti tik ob jezeru. V Palčju lahko parkiramo pred gasilskim domom, a pot do obale jezera je od tam precej daljša.</p>
<p>Pristop k vodi</p>	<p>Ob zalivu Njivce nas več poljskih poti in kolovozov udobno pripelje v vodo na zahodni obali jezera. Iz Palčja pelje več kolovozov do južne obale jezera. Poti do severne in vzhodne obale jezera so napeljane po samem jezerskem dnu, zato kopenski dostop do teh obal niti do doline Ždinki ni možen, ko Palško jezero ima vodo.</p>
<p>Opis potopa</p>	<p>Pri potapljanju v Palškem jezeru moramo računati predvsem na to, da je jezero zelo veliko in orientacija na enoličnem jezerskem dnu ni preprosta. Poleg obveznega kompasa nam pri orientaciji pomagajo tudi poljske poti, ki so napeljane po celotnem dnu jezera.</p> <p>Plavanje po celotni dolžini jezera brez zalivov Ždinki in Njivce traja poldrugo uro v eno smer, torej tri ure vključno s povratkom. Potop lahko seveda poljubno skrajšamo in se vrnemo že prej na izhodiščno točko na zahodni obali jezera. Najzanimivejši deli jezera, Matijeve jama in vstop v dolino Ždinki, so žal tudi najbolj oddaljeni od dostopnih točk v jezero.</p> <p>V okolici Matijeve jame naletimo na cel gozd potopljenih dreves in grmovja. Premikanje v potapljaški opremi pod vodo je silno nerodno. Obstaja tudi nevarnost, da se zapletemo v veje. Povrhu je prav v tem delu jezero najgloblje. Orientacija v takšnem okolju v vodi z vidljivostjo samo nekaj metrov ni ravno enostavna.</p> <p>Pri potapljanju v Palškem jezeru moramo torej računati na dolg potop v ne preveč topli vodi. Priporoča se primerno topla potapljaška obleka, polsuha ali suha. Ker se bomo zelo verjetno</p>



	<p>vračali na izhodiščno točko s plavanjem po površini, je smiselno preveriti brezhbno delovanje kompenzatorja plovnosti vključno z napihovanjem na usta kot tudi pravilno izbiro in razmestitev uteži.</p> <p>Ko ima pozimi vodo, je Palško jezero primerno za potapljanje pod ledom.</p>
Dodatna oprema	Kompas za orientacijo na jezerskem dnu.
Ugodne razmere	Ob visokem vodostaju po velikem jesenskem ali spomladanskem deževju.
Globina vode	Okoli 10m od sredine jezera do Matijeve jame na vzhodu ob visokem vodostaju.
Temperatura vode	Do 10°C jeseni in spomladi. Če ima vodo, pozimi Palško jezero zamrzne.
Vidljivost v vodi	Slaba opomba: boljša vidljivost v Ždinkih, kjer daje bruhalnik čistejšo vodo.
Tok	Ga ni opomba: ob visokem vodostaju ni nikjer zaznavnega toka.
Vegetacija	<p>Kopenske rastline tudi pod vodo: trava potopljenih travnikov, grmovje in cela drevesa.</p> 
Opažene živali	<p>Ker Palško jezero večji del leta v celoti presahne brez kakršnekoli vodne površine, v jezeru ni rib niti drugih večjih vodnih živali. Na potopljenih travnikih najdemo številne živahne deževnike, polžke brez hišic. Poleg njih kakšno okostje večjih živali in mrtve žuželke, ki jih je že načela plesen. V jezeru naj bi živeli tudi majhni rakci, ki so sposobni opraviti celotni življenjski krog od jajčec do razmnoževanja v mesecu dni. Bruhalnik Matijeve jame občasno izvrže človeške ribice.</p>



		
		
		
Oblika, sestav dna	Kamnito kraško dno s poljskimi potmi. Bujno poraščeni bregovi.	
		
Posebnosti	Palško jezero je večji del leta, predvsem pa poleti, travnik oziroma pašnik brez vode. Ko v hladnejšem delu leta vetrovi dvignejo na morju visoke valove, deževja pa poskrbijo za deroče in blatne reke, se kot naročena pojavijo presihajoča Pivška jezera. Slednja nam tedaj omogočajo zanimivo potapljanje, ko potapljanje v rekah ali morju ni prijetno oziroma niti ni možno.	
Lokalni potapljaški klub / kompresor	Lokalnega društva ni. Najbližja so potapljaška društva in trgovine v Ljubljani.	
Kontaktna oseba		
Gostinska ponudba	Številne gostilne v Pivki in ob cesti Pivka-Postojna. Najbolj znana je verjetno picerija "Avio pub" (Rakitnik 1a, 6258 Prestranek, (05)7201310, <a href="http://www.aviopub.si/">http://www.aviopub.si/</a> ) ob postojnskem letališču, od avtocestnega izvoza približno en kilometer v smeri proti Pivki.	
Prenočišča	Turistična kmetija »NA MEJ«, Trnje 1, 6257 Pivka, (05)9933716, <a href="http://kmetija-nameji.com/">http://kmetija-nameji.com/</a>	

	GRAD PRESTRANEK, d.d., Na Gradu 9, 6258 Prestranek, (05)7540595, <a href="http://www.gradprestranek.si/">http://www.gradprestranek.si/</a>	
Turizem, vredno ogleda	Spletna stran Palčje: <a href="http://www.palcje.com/">http://www.palcje.com/</a> Drugi vodni športi na Palškem jezeru: kajak, kanu, surf. Planinski izlet do cerkvice Sv. Trojice na obrobju Javornikov. Petelinjsko jezero in druga presihajoča jezera v Pivški kotlini. Park vojaške zgodovine v Pivki: <a href="http://www.parkvojaskezgodovine.si/">http://www.parkvojaskezgodovine.si/</a> Postojnska jama.	
Slovenska Potapljaška Tranzverzala	Lokacija je predlagana za vpis v SPT.	
Možna lokacija za žig SPT	Na razcepu poljskih poti pri zalivu Njivce.	
<b>STATUS SPT</b>	<b>TOČKA še ni opremljena z žigom SPT- SLOVENSKA POTAPLJAŠKA TRANZVERZALA</b>	
Podatke je izpolnil	28.11.2012	Matjaž Vidmar, <a href="mailto:vidmar.matjaz@gmail.com">vidmar.matjaz@gmail.com</a>