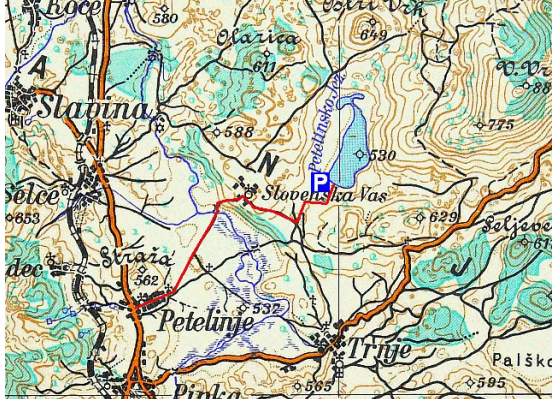



















PODVODNI ATLAS SLOVENIJE. POPISNI LIST ŠT. 77

Ime lokacije	Petelinjsko jezero		
Tip	JEZERO		
Zahtevnost	P1 opomba: veliko presihajoče jezero.		
Nočni potop	DA opomba: preprost dostop v vodo z južne strani.		
Zemljevid / skica	 		
Zemljepisna lega	Gauss-Krueger (GIS)	Y=5440060m	X=5062436m
	WGS84 (GPS)	$\varphi=45^{\circ}42'12.83''=45.70356^{\circ}N$	$\lambda=14^{\circ}13'31.66''=14.22546^{\circ}E$
Fotografije	     		



		
Opis kraja	<p>V Pivški kotlini se pojavlja med vojaškim vadbiščem Poček na severu in Knežakom na jugu nič manj kot 18 večjih ali manjših presihajočih jezer. Petelinjsko jezero je sicer manjše od Palškega jezera, a se v Petelinjskem jezeru voda zadržuje dlje, tudi polovico leta. Petelinjsko jezero se polni z vodo iz hribovja Javornikov in iz Palškega jezera preko izvirov na vzhodni strani. Prazni se preko ponorov na severni in južni strani, od koder voda odteka v Žejski izvir in v reko Pivko.</p> <p>Petelinjsko jezero ima površino 55ha, je dolgo okoli kilometer in široko pol kilometra. Dno Petelinjskega jezera se nahaja na nadmorski višini 530m. Ob visokem vodostaju globina dosega 7m sredi jezera in ob izvirih na vzhodni strani. Petelinjsko jezero nima nobene podvodne jame ali brezna, pač pa le majhne izvire in požiralnike.</p> <p>Petelinjsko jezero je torej velika in zanimiva lokacija za potapljanje in druge vodne športe po jesenskem oziroma spomladanskem deževju. Sodobna potapljaška oprema omogoča udobno potapljanje v vseh letnih časih. V toplih poletnih mesecih vode za kopanje v Petelinjskem jezeru žal ni, tam je le velik travnik.</p> <p>Domačini so zelo ponosni na svoja presihajoča jezera in na spletni strani <a href="http://www.pivka.si/">http://www.pivka.si/</a> med najrazličnejšimi novicami redno objavljajo podatke o vodostaju jezer, organizaciji turističnih pohodov in predavanj o presihajočih jezerih.</p>	
Kako pridemo do izhodiščne točke	<p>Avtocesto Ljubljana-Razdrto zapustimo v Postojni. Zavijemo na jug proti Pivki. Pred Pivko sredi vasi Petelinje zavijemo levo na vzhod proti Slovenski Vasi. V Slovenski Vasi pridemo do prvega kažipota za Petelinjsko jezero pred "Ekomuzejem pivških presihajočih jezer". Zavijemo desno mimo muzeja po makadamski poti. Makadamska pot ima več križišč, na vsakem od njih pa nas kažipoti usmerjajo naprej proti cilju.</p> <p>Iz Pivke lahko pridemo do Petelinjskega jezera tudi skozi vas Trnje.</p>	
Parkirni prostor	Parkiramo na razcepu poljskih poti na južnem koncu jezera.	
Pristop k vodi	<p>V vodo se odpravimo na južni strani jezera na razcepu poljskih poti. Poti do drugih delov Petelinjskega jezera so napeljane po samem jezerskem dnu, zato kopenski dostop do drugih delov obala ni možen, ko Petelinjsko jezero ima vodo. Bregovi jezera so težko prehodni, brez uhojenih poti, še posebno v potapljaški opremi.</p>	
Opis potopa	<p>Pri potapljanju v Petelinjskem jezeru moramo računati predvsem na to, da je jezero zelo veliko in orientacija na enoličnem jezerskem dnu ni preprosta. Poleg obveznega kompasa nam pri orientaciji pomagajo tudi poljske poti, ki so napeljane po celotnem dnu jezera.</p> <p>Plavanje po celotni dolžini jezera dobro uro v eno smer, torej dobri dve ure vključno s povratkom. Potop lahko seveda poljubno skrajšamo in se vrnemo že prej na izhodiščno točko na južni obali jezera.</p> <p>Pri potapljanju v Petelinjskem jezeru moramo torej računati na dolg potop v ne preveč topli vodi. Priporoča se primerno topla potapljaška obleka, polsuha ali suha. Ker se bomo zelo verjetno vračali na izhodiščno točko s plavanjem po površini, je smiselno preveriti brezhibno delovanje kompenzatorja plovnosti vključno z napihovanjem na usta kot tudi pravilno izbiro in razmestitev uteži.</p> <p>Ko ima pozimi vodo, je Petelinjsko jezero primerno za potapljanje pod ledom.</p>	
Dodatna oprema	Kompas za orientacijo na jezerskem dnu.	
Ugodne razmere	Ob visokem vodostaju po velikem jesenskem ali spomladanskem deževju.	
Globina vode	Do 10m sredi jezera in ob izvirih na vzhodni strani ob visokem vodostaju.	
Temperatura vode	Do 10°C jeseni in spomladi. Če ima vodo, pozimi Petelinjsko jezero zamrzne.	
Vidljivost v vodi	Dobra opomba: precej boljše vidljivost kot v Palškem jezeru.	
Tok	Ga ni opomba: ob visokem vodostaju ni nikjer zaznavnega toka.	







Vegetacija	<p>Kopenske rastline tudi pod vodo: trava potopljenih travnikov in grmovje, mah po skalah.</p>    
Opazene živali	<p>Ker Petelinjsko jezero polovico leta v celoti presahne brez kakršnekoli vodne površine, v jezeru ni rib niti drugih večjih vodnih živali. Najdemo le mrtve žuželke, ki jih je že načela plesen.</p> <p>Edinstvena posebnost Petelinjskega jezera so majhni rakci, ki so sposobni opraviti celotni življenjski krog od jajčec do razmnoževanja v mesecu dni, saj lahko preživijo sušna obdobja edino v obliki jajčec. Ko ima Petelinjsko jezero vodo več mesecev, se rakci namnožijo v milijonska števila, tudi več kot sto primerkov v vsakem kubičnem metru vode. Na površini jezera tedaj že od daleč opazimo ogromno belih pikic, to je vodnih ptic, ki so sredi zime prišle na obilno gostijo. Rakci se ne zadržujejo na dnu, pač pa živahno plavajo in so veliki komaj centimeter, zato jih je težko ujeti v objektiv fotoaparata.</p>    





Oblika, sestav dna Kamnito kraško dno s poljskimi potmi (kolovozi). Posamezne skale.



		
		
Posebnosti	Petelinjsko jezero je dobršen del leta, predvsem pa poleti, travnik brez vode. Ko v hladnejšem delu leta vetrovi dvignejo na morju visoke valove, deževja pa poskrbijo za deroče in blatne reke, se kot naročena pojavijo presihajoča Pivška jezera. Slednja nam tedaj omogočajo zanimivo potapljanje, ko potapljanje v rekah ali morju ni prijetno oziroma niti ni možno.	
Lokalni potapljaški klub / kompresor	Lokalnega društva ni. Najbližja so potapljaška društva in trgovine v Ljubljani.	
Kontaktna oseba		
Gostinska ponudba	Številne gostilne v Pivki in ob cesti Pivka-Postojna. Najbolj znana je verjetno picerija "Avio pub" (Rakitnik 1a, 6258 Prestranek, (05)7201310, <a href="http://www.aviopub.si/">http://www.aviopub.si/</a> ) ob postojnskem letališču, od avtocestnega izvoza približno en kilometer v smeri proti Pivki.	
Prenočišča	Turistična kmetija »NA MEJ«, Trnje 1, 6257 Pivka, (05)9933716, <a href="http://kmetija-nameji.com/">http://kmetija-nameji.com/</a> GRAD PRESTRANEK, d.d., Na Gradu 9, 6258 Prestranek, (05)7540595, <a href="http://www.gradprestranek.si/">http://www.gradprestranek.si/</a>	
Turizem, vredno ogleda	Drugi vodni športi na Petelinjskem jezeru: kajak, kanu, surf. Planinski izlet do cerkvice Sv. Trojice na obrobju Javornikov. Palško jezero in druga presihajoča jezera v Pivški kotlini. Park vojaške zgodovine v Pivki: <a href="http://www.parkvojaskezgodovine.si/">http://www.parkvojaskezgodovine.si/</a> Postojnska jama.	
Slovenska Potapljaška Tranzverzala	Lokacija je predlagana za vpis v SPT.	
Možna lokacija za žig SPT	Na razcepu poljskih poti na južnem koncu jezera.	
<b>STATUS SPT</b>	<b>TOČKA še ni opremljena z žigom SPT- SLOVENSKA POTAPLJAŠKA TRANZVERZALA</b>	
Podatke je izpolnil	28.11.2012	Matjaž Vidmar, <a href="mailto:vidmar.matjaz@gmail.com">vidmar.matjaz@gmail.com</a>