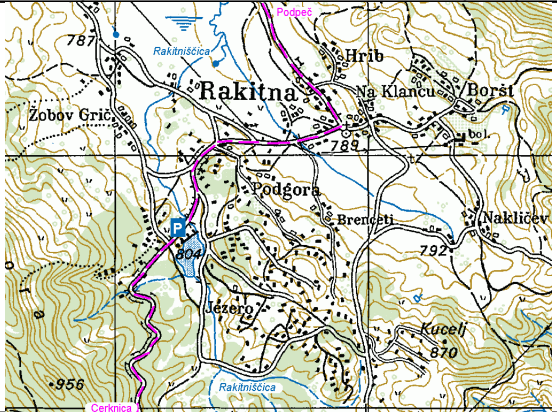





















**PODVODNI ATLAS SLOVENIJE. POPISNİ LIST ŠT. 79**

Ime lokacije		Rakiško jezero		
Tip	JEZERO			
Zahtevnost	P1 opomba: plitvo, umetno poglobljeno jezerce na potoku Rakitniščica.			
Nočni potop	DA opomba: slaba vidljivost za nočni potop.			
Zemljevid / skica	 			
Zemljepisna lega	Gauss-Krueger (GIS)	Y=5456296m	X=5082688m	
	WGS84 (GPS)	$\varphi=45^{\circ}53'13.21''=45.88700^{\circ}\text{N}$	$\lambda=14^{\circ}25'55.62''=14.43212^{\circ}\text{N}$	
Fotografije	 			
	 			
	 			
	<p>Opis kraja</p> <p>Rakitna deloma leži na plitvem kraškem polju zahodno od Krima na nadmorski višini 780m do 820m. Kraj obkrožajo borovi in smrekovi gozdovi. Dolomitno dno polja je mokrotno, po njem teče potok Rakitniščica, ki ponika v Ponikvah v severnem delu polja. Rakitna je znana po naravnem jezeru na potoku Rakitniščica, ki so ga umetno poglobili z izgradnjo pregrade. Površina jezera danes dosega 1ha, največja globina 3m. Ob jezeru stojita hotel in vikendaško</p>			



	naselje, v vzhodnem delu Rakitne pa klimatsko zdravilišče.
Kako pridemo do izhodiščne točke	Do Rakitne pridemo po cesti najenostavneje iz severa preko Brezovice in Notranjih Goric. V Podpeči zavijemo navzgor na ozko asfaltirano cesto za Rakitno. Z druge strani pridemo v Rakitno po cesti iz Cerknice.
Parkirni prostor	Urejeno parkirišče ob glavni cesti pred pregrado.
Pristop k vodi	Pristop k vodi je možen kjerkoli, najenostavneje ob pregradi.
Opis potopa	Potop začnemo in končamo ob pregradi. Celotno jezerce lahko večkrat preplavamo in preiščemo v približno eni uri. Ribice in paglavce srečamo vsepovsod v plitvinah, vendar jih je več ob obalah, še posebno v pritoku Rakitniščice na južnem koncu jezera.
Dodatna oprema	Kompas za orientacijo v slabi vidljivosti (poleti manj kot 1m) na muljastem dnu.
Ugodne razmere	V vseh letnih časih, ko jezero ni izpraznjeno zaradi čiščenja!
Globina vode	Ob pregradi do 3m, v gornjem (južnem) delu okoli 1m.
Temperatura vode	Na površini do 25°C poleti, pozimi lahko zamrzne.
Vidljivost v vodi	Slaba opomba: pozimi boljša vidljivost.
Tok	Ga ni opomba: v jezeru ni zaznavnega toka.
Vegetacija	Ker domačini občasno, vsakih nekaj let, praznijo jezero zaradi čiščenja, naletimo pod vodo kvečjemu na preproste rastline: alge. Urejena obala je bujno poraščena.
	 
Opazene živali	Veliko majhnih ribic in paglavcev (poleti). Ostanki rakov in rečnih školjk pričajo o večjih vodnih plenilcih.
	   



		
Oblika, sestav dna	Skalnate obale, prodnato dno jezera je sredi jezera prekrito z do decimeter debelo plastjo mulja. RIBE najdemo celo v rešetkah za praznjenje jezera ob severni pregradi.	
		
		
Posebnosti	Preprost potop, primeren za začetnike oziroma preizkus opreme.	
Lokalni potapljaški klub / kompresor	Lokalnega društva ni. Najbližja so potapljaška društva in trgovine v Ljubljani.	
Kontaktna oseba		
Gostinska ponudba	HOTEL RAKITNA (na mestu potopa), Rakitna 150, 1352 Preserje, 00386 (0) 1 365 01 92, <a href="mailto:effekt.simenko@siol.net">effekt.simenko@siol.net</a>	
Prenočišča	HOTEL RAKITNA (na mestu potopa), Rakitna 150, 1352 Preserje, 00386 (0) 1 365 01 92, <a href="mailto:effekt.simenko@siol.net">effekt.simenko@siol.net</a>	
Turizem, vredno ogleda	Pohodništvo v neposredni okolici Rakitne.	
Slovenska Potapljaška Tranzverzala	Lokacija je predlagana za vpis v SPT.	
Možna lokacija za žig SPT	Na parkirišču pred pregrado ob informativni tabli.	
<b>STATUS SPT</b>	<b>TOČKA še ni opremljena z žigom SPT- SLOVENSKA POTAPLJAŠKA TRANZVERZALA</b>	
Podatke je izpolnil	25.06.2013	Matjaž Vidmar, <a href="mailto:vidmar.matjaz@gmail.com">vidmar.matjaz@gmail.com</a>