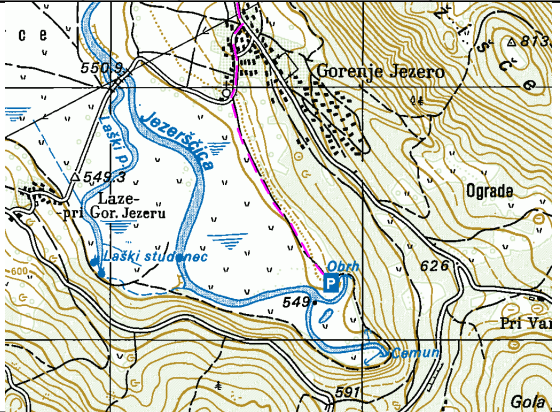





**PODvodNI ATLAS SLOVENIJE. POPISNI LIST ŠT. 80**

Ime lokacije		Izviru Cemun in Obrh (Cerkniško jezero)	
Tip	REKA		
Zahtevnost	P1 opomba: nezahteven potop v plitvi reki z zmernim pretokom.		
Nočni potop	NE opomba: ponoči težaven dostop in orientacija.		
Zemljevid / skica	 		
Zemljepisna lega	Gauss-Krueger (GIS)	Y=5454928m	X=5064276m
	WGS84 (GPS)	$\varphi=45^{\circ}43'16.51''=45.72125^{\circ}N$	$\lambda=14^{\circ}24'58.39''=14.41622^{\circ}E$
Fotografije			
Opis kraja	<p>Cerkniško jezero je največje in najbolj znano presihajoče jezero v Sloveniji. Voda priteka v jezero iz različnih smeri. Enega večjih pritokov predstavlja voda, ki ponikne na Loškem polju in izvira v Cemunu in (pripadajočem) Obrhu. Vodotoka iz Cemuna in Obrha se kmalu združita v Jezerščico, ki napaja Cerkniško jezero.</p> <p>Značilnosti obeh izvirov Cemun in Obrh so kotanje. Voda izvira iz številnih manjših lukenj na dnu kotanj. Velikih podvodnih kraških jam tu ni oziroma je dostop zasut s prodom. Čeprav so posamezni izviri majhni, je njihov skupni pretok znaten. V pomladanskem času ob srednjevisokem vodostaju je rečno korito polno življenja, najrazličnejših živopisanih rastlin in malih nevretenčarjev.</p>		
Kako pridemo do izhodiščne točke	<p>Avtocesto Postojna - Ljubljana zapustimo na odcepu za Unec. Peljemo skozi naselja Rakek in Cerknica po glavni cesti za Loško kotlino. V vasi Grahovo zapustimo glavno cesto in zavijemo desno na zahod proti naselju Gorenje Jezero. V Gorenjem Jezeru ponovno zavijemo desno navzdol za Otok in Laze. Na koncu naselja nasproti male cerkvice zavijemo levo na kolovoz, ki nas po približno kilometru pripelje do izvirov Obrh in Cemun.</p>		
Parkirni prostor	<p>Na travniku pred izvirom Obrh, kjer postane kolovoz prestrm in blaten, torej neprevozen za običajna osebna vozila brez štirikolesnega pogona.</p>		
Pristop k vodi	<p>Na parkirišču se odpravimo v potapljaško opremo in nadaljujemo peš po kolovozu do velikega in globokega tolmunu, kjer se nahaja večina izvirov Cemuna.</p>		
Opis potopa	<p>Potop začnemo v velikem tolmunu. Najprej plavamo proti toku navzgor v plitev rokav. Vrnemo se po isti poti v kotanjo, od tu naprej pa po strugi vodotoka. Za kotanjo postane tok zaznaven in nam pomaga pri plavanju. Kotanja je najgloblji del potopa, dobrih 5m.</p> <p>Med plavanjem redno izplujemo na gladino za orientacijo. Pazimo predvsem to, da ne preplavamo sotočja Cemuna in Obrha. Na sotočju zavijemo v Obrh, kjer nas čaka plavanje proti zmerno močnemu toku. Nekaj si lahko pomagamo tudi z oprijemanjem za bujno vodno rastlinje.</p> <p>Opisani podvodno pot lahko preplavamo v dobri uri. Če v Obrhu ne zmoremo proti toku, lahko izstopimo iz vode na katerikoli breg. Tok v Obrhu sicer hitro slabi in v zadnjih kotanjah ob našem parkirišču na travniku skoraj ni več zaznaven.</p>		

Dodatna oprema	Kompas za podvodno orientacijo.
Ugodne razmere	Spomladi ob srednje-visokem vodostaju.
Globina vode	Okoli 5m v najgloblji kotanji izvira Cemun, okoli 2m v rečni strugi.
Temperatura vode	Tik ob izviru okoli 9°C, v strugi se voda počasi ogreva na temperaturo okolice.
Vidljivost v vodi	Dobra opomba: običajno res bistra voda.
Tok	Slab opomba: izvir Obrh ima močnejši tok.
Vegetacija	Dno je poraščeno s številnimi vodnimi rastlinami, ki se spomladi bohotijo v bujnih barvah. Ob samih izvirih v kotanjah naletimo najprej na alge. V strugah vodotokov srečamo tudi razvitejše rastline.
	



Opazene živali

Množični mali nevretenčarji: vodne žuželke, črvi nitkarji, polžki, glivice. Zelo redke plašne ribe.







Oblika, sestav dna

Dno je v glavnem prodnato oziroma peščeno, prav tako bregovi vodotokov. V kotanjah naletimo na številne luknje, iz katerih izvira voda.



		
Posebnosti	Vodostaj Cerkniškega jezera in njegovih pritokov izredno niha z letnimi časi!	
Lokalni potapljaški klub / kompresor	DPD Rak, Unec 3, 1381 Rakek, Email: <a href="mailto:dpd-rak@gmail.com">dpd-rak@gmail.com</a> , Spletna stran: <a href="http://dpd-rak.blogspot.com/">http://dpd-rak.blogspot.com/</a>	
Kontaktna oseba	Domen Skuk, <a href="mailto:tunkec@siol.net">tunkec@siol.net</a>	
Gostinska ponudba	Gostilna HERBLAN, Gorenje Jezero 9, 1384 Grahovo, +386 (0)51 625 334	
Prenočišča	PRENOČIŠČA JEZERO, Gorenje jezero 18a, 1384 Grahovo, +386 (01) 70 91 474, <a href="mailto:janez.ponikvar@kabelnet.net">janez.ponikvar@kabelnet.net</a>	
Turizem, vredno ogleda	Cerkniško jezero. Muzej Cerknškega jezera v vasi Dolenje Jezero. Križna jama. Naravna mostova ter druge znamenitosti v Rakovem Škocjanu.	
Slovenska Potapljaška Tranzverzala	Lokacija je predlagana za vpis v SPT.	
Možna lokacija za žig SPT	Ob veliki kotanji izvira Cemun.	
<b>STATUS SPT</b>	<b>TOČKA še ni opremljena z žigom SPT- SLOVENSKA POTAPLJAŠKA TRANZVERZALA</b>	
Podatke je izpolnil	25.06.2013	Matjaž Vidmar, <a href="mailto:vidmar.matjaz@gmail.com">vidmar.matjaz@gmail.com</a>