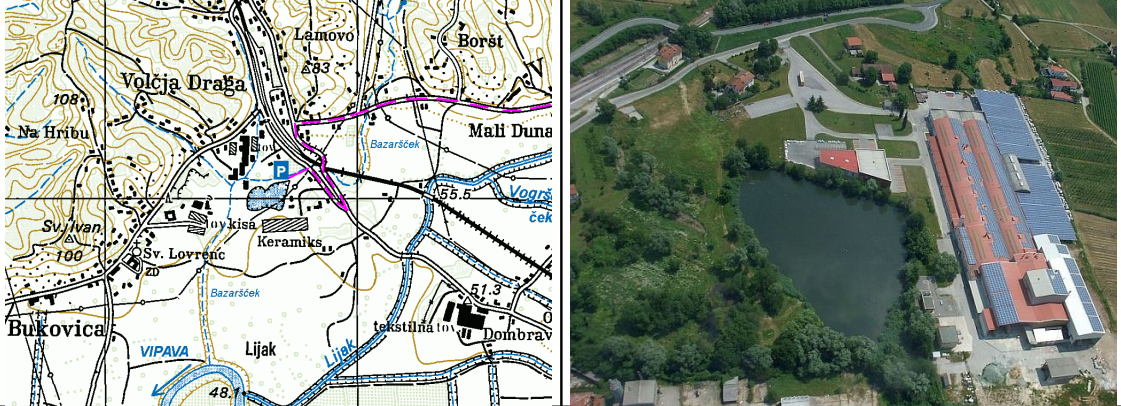











**PODVODNI ATLAS SLOVENIJE. POPISNI LIST ŠT. 81**

Ime lokacije	Volčjedražensko jezero (glinokop)		
Tip	JEZERO		
Zahtevnost	P1 opomba: plitev potop v poplavljeni kotanji nekdanjega glinokopa.		
Nočni potop	NE opomba: preslaba vidljivost za nočni potop.		
Zemljevid / skica			
Zemljepisna lega	Gauss-Krueger (GIS)	Y=5397672m	X=5085056m
	WGS84 (GPS)	$\varphi=45^{\circ}54'07.45''=45.90207^{\circ}N$	$\lambda=13^{\circ}40'35.08''=13.67641^{\circ}E$
Fotografije			
			
			
	<p data-bbox="124 2011 357 2161">Opis kraja</p> <p data-bbox="363 2011 1489 2161">V Volčji Dragi se nahaja eden od številnih glinokopov v Vipavski dolini. Glinokop je danes opuščen. Voda potoka Bazarščka je v glinokopu ustvarila umetno jezero. Po pripovedovanju domačinov naj bi bilo jezero nekoč globoko tudi 8m. Danes globina jezera dosega komaj dobre 3m v sredini, površina trikotnega jezera dosega dober hektar (brez mlak v okolici).</p>		

	Domačini danes uporabljajo Volčjedražensko jezero kot ribnik. Zaradi majhnega naravnega pretoka so jezero opremili z vodometom, da s pomočjo črpalke vodo obogatijo s kisikom v vročih poletnih mesecih.	
Kako pridemo do izhodiščne točke	Avtocesto Razdrto-Vrtojba zapustimo pri izvozu Vogrsko. Pot nadaljujemo po dolini potoka Lijaka mimo Vogrskega, V Volčji Dragi zavijemo levo in peljemo po nadvozu čez železniško postajo. Takoj za nadvozom zavijemo ostro desno mimo tovarne keramičnih ploščic Martex (nekdanji Keramiks). Nasproti železničarske hiše se na levo odcepi zaraščen kolovoz, ki nas pripelje do Volčjedraškega jezera.	
Parkirni prostor	Parkiramo na kolovozu ob jezeru. Pozor na ovire, skrite v travi!	
Pristop k vodi	Kjer najdemo prehod skozi trstičje ob obali.	
Opis potopa	Celotno jezero lahko preplavamo v manj kot pol ure. Glede na slabo vidljivost je kompas obvezen. Dodatno orientacijsko pomagalo je vodomet na plovcih sredi jezera. Vidljivost je najslabša med 1m in 2m globine. Globlje se sicer hladnejša voda ponovno zbistri, ampak brez svetilke smo v popolni temi.	
Dodatna oprema	Kompas za podvodno orientacijo. Svetilka za globlje dele jezera.	
Ugodne razmere	Pozimi, ko se vidljivost malenkost izboljša.	
Globina vode	Do 3m sredi jezera.	
Temperatura vode	Pozimi okoli 5°C, poleti tudi več kot 25°C	
Vidljivost v vodi	Slaba opomba: zelo slaba vidljivost manj kot en meter!	
Tok	Ga ni opomba: jezero brez naravnega pretoka.	
Vegetacija	Raztrgana preproga alg na muljastem dnu. Odtrgani koščki alg plavajo na gladini. Obala bujno poraščena s trstičem in drevjem.	
		
Opazene živali	Črn labod skrbno straži jezero, grozi vsiljivcem in plava za potapljači. Race in žabe se zadržujejo na varni razdalji v trstičju. Dosti malih ribic v plitvini. Domačini zatrjujejo, da je v jezeru vsaj en orjaški som.	
		
		

Oblika, sestav dna	Muljasto glineno dno.
Posebnosti	Zelo slaba vidljivost!
Lokalni potapljaški klub / kompresor	DPD Soča Nova Gorica, Pinka Tomažiča 11, PP 152, 5000 Nova Gorica, Spletna stran: <a href="http://www.dpdsoca.si/">http://www.dpdsoca.si/</a>
Kontaktna oseba	Andrej Šekli 041 558 705, <a href="mailto:asekli@gmail.com">asekli@gmail.com</a>
Gostinska ponudba	RESTAVRACIJA PAQUITO, VIVA D.O.O., Volčja Draga 61, Volčja Draga, 5293 Volčja Draga, (05) 330 47 90
Prenočišča	HOTEL PAQUITO, Volčja Draga 61, Volčja Draga, 5293 Volčja Draga, (05) 330 47 90
Turizem, vredno ogleda	Vipavska dolina, Kras.
Slovenska Potapljaška Tranzverzala	Lokacija ni primerna za SPT, ker je voda razmeroma umazana in vidljivost v jezeru izredno slaba. V neposredni bližini so lepše lokacije v reki Vipavi.
Možna lokacija za žig SPT	
<b>STATUS SPT</b>	<b>TOČKA še ni opremljena z žigom SPT- SLOVENSKA POTAPLJAŠKA TRANZVERZALA</b>
Podatke je izpolnil	25.06.2013   Matjaž Vidmar, <a href="mailto:vidmar.matjaz@gmail.com">vidmar.matjaz@gmail.com</a>