













PODvodNI ATLAS SLOVENIJE. POPISNI LIST ŠT. 83



Ime lokacije		Jasna (Kranjska Gora)	
Tip	JEZERO		
Zahtevnost	P1 opomba: plitvo jezero v opuščeni gramozni jami pri Kranjski Gori.		
Nočni potop	DA opomba: v primerni (topli) potapljaški obleki!		
Zemljevid / skica	 		
Zemljepisna lega	Gauss-Krueger (GIS)	Y=5406852m	X=5148644m
	WGS84 (GPS)	$\varphi=46^{\circ}28'31.36''=46.47538^{\circ}\text{N}$	$\lambda=13^{\circ}46'55.73''=13.78215^{\circ}\text{E}$
Fotografije	     		

		
Opis kraja	<p>Jezero Jasna je nastalo v opuščeni gramozni jami ob sotočju Velike in Male Pišnice pri Kranjski Gori. Jezero Jasna je dolgo skoraj 250m in široko preko 100m ter ima površino 2.2ha. Dolg polotok deli jezero v severno in južno polovico. V južno polovico prinaša potoček svežo vodo. Severna polovica ima odtok proti sotočju Velike in Male Pišnice.</p> <p>Jasna je zelo plitvo jezero. Južna polovica doseže komaj 2.5m globine. Globina severne polovice ne doseže niti 2m. Ker je pretok vode majhen, se poleti severna polovica ogreje tudi na 25°C in je priljubljena izletniška točka kopalcev. Južna polovica ostane hladnejša zaradi dotoka sveže vode.</p>	
Kako pridemo do izhodiščne točke	<p>Glavno cesto Jesenice-Trbiž (Tarvisio) zapustimo v Kranjski Gori in sledimo smerokazom za prelaz Vršič. Prečkamo središče Kranjske Gore, peljemo mimo male hidroelektrarne na potoku Pišnica in pridemo do jezera Jasna.</p>	
Parkirni prostor	<p>Parkiramo na makadamskem parkirišču tik pred jezerom.</p>	
Pristop k vodi	<p>V potapljaško opremo se opravimo kar na parkirišču in lahko takoj zaplavamo v severni polovici jezera ob odtoku.</p>	
Opis potopa	<p>Severna polovica jezera je plitvejša. Poleti številni kopalci dvignejo usedlino z dna, kar zelo poslabša vidljivost. S pomočjo kompasa se usmerimo na jugovzhod proti mostičku na koncu polotoka. Pred mostičkom srečamo jato velikih rib, ki preži na plen ob vodni ožini.</p> <p>Južna polovica jezera je globlja, poleti je hladnejša in ima boljšo vidljivost. Drugo jato velikih rib srečamo v najglobljem delu na jugovzhodu jezera.</p> <p>Obe polovici jezera Jasna obplavamo in se vrnemo nazaj na izhodiščno točko v približno eni uri. Izstop iz vode je sicer možen skoraj kjerkoli vzdolž obale jezera.</p>	
Dodatna oprema	<p>Kompas za orientacijo.</p>	
Ugodne razmere	<p>Ob vseh letnih časih.</p>	
Globina vode	<p>Do 2.5m v južni polovici jezera.</p>	
Temperatura vode	<p>Poleti se severna polovica ogreje na 25°C, južna na 17°C. Pozimi jezero zamrzne.</p>	
Vidljivost v vodi	<p>Dobra opomba: slabša vidljivost poleti, še posebno v severni polovici jezera.</p>	
Tok	<p>Ga ni opomba: pretok vode v jezeru je zelo majhen, še posebno poleti.</p>	
Vegetacija		





Opazene živali





Oblika, sestav dna Prodinati bregovi, nekaj usedline na dnu, sicer bujno poraščeno.

		
Posebnosti	Preprost potop v lahko dostopnem, plitvem jezeru.	
Lokalni potapljaški klub / kompresor	Lokalnega društva ni, najbližji je DPD Bled, Društvo za podvodne dejavnosti Bled (DPD), Veslaška promenada 11, 4260 BLED, Spletna stran: http://www.dpdbled.si/	
Kontaktna oseba	Marjan Lakota, Telefon: 031 778 146, Email: marjan.lakota@gmail.com	
Gostinska ponudba	Številne gostilne v Kranjski Gori.	
Prenočišča	Številni hoteli, apartmaji, kampi v Kranjski Gori.	
Turizem, vredno ogleda	Zelenci, izvir Save Dolinke (tudi potapljaška lokacija). Dolini Male in Velike Pišnice. Planinski izleti na bližnje vrhove.	
Slovenska Potapljaška Tranzverzala	Lokacija je predlagana za vpis v SPT.	
Možna lokacija za žig SPT	Ob spomeniku s kozorogom.	
STATUS SPT	TOČKA še ni opremljena z žigom SPT- SLOVENSKA POTAPLJAŠKA TRANZVERZALA	
Podatke je izpolnil	20.07.2013	Matjaž Vidmar, vidmar.matjaz@gmail.com