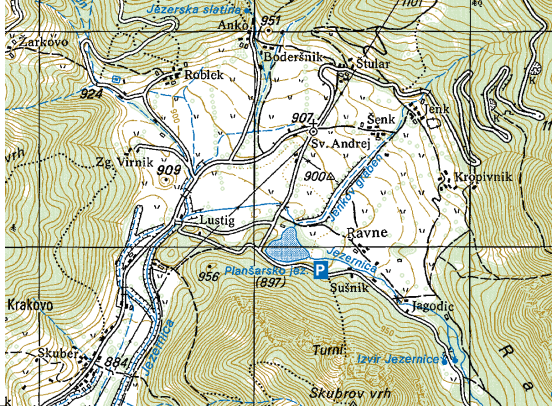

















**PODVODNI ATLAS SLOVENIJE. POPISNI LIST ŠT. 86**

Ime lokacije		Planšarsko jezero (Zgornje Jezersko)		
Tip	JEZERO			
Zahtevnost	P1 opomba: plitvo, umetno poglabljeno gorsko jezero.			
Nočni potop	DA opomba: v primerni (topli) potapljaški obleki!			
Zemljevid / skica	 			
Zemljepisna lega	Gauss-Krueger (GIS)	Y=5463246m	X=5139948m	
	WGS84 (GPS)	$\varphi=46^{\circ}24'09.33''=46.40259^{\circ}N$	$\lambda=14^{\circ}31'01.90''=14.51719^{\circ}E$	
Fotografije	 			
	 			
	 			
	Opis kraja	<p>Planšarsko jezero je ostanek nekdanjega dosti večjega ledeniškega jezera pri Zgornjem Jezerskem. Gorsko jezero je umetno poglabljeno s pregrado na severni strani. Hladno, svežo vodo prinaša gorski potoček Jezernica na vzhodni strani. Jezernica odteka preko zapornice na severni strani tik ob gostilni. Del vode odteka tudi skozi požiralnike v zahodnem delu jezera.</p>		

	Planšarsko jezero je danes trikotne oblike s površino 2ha in je zelo plitvo. Največjo globino dobra 2m doseže v požiralnikih v zahodnem delu jezera.
Kako pridemo do izhodiščne točke	Gorenjsko avtocesto zapustimo na izvozu Kranj Vzhod in sledimo kačipotom za mejni prehod Jezersko. Peljemo po dolini reke Kokre vse do naselja Zgornje Jezersko. Po koncu strnjenegega naselja pazimo na kačipot, ki nas usmeri na odcep desno proti Planšarskemu jezeru.
Parkirni prostor	Parkiramo lahko pred gostilno na severni strani jezera oziroma peljemo po južni strani okoli Planšarskega jezera na travnato parkirišče pri mostičku za pešpot čez Jezernico.
Pristop k vodi	Dostop do vode je možen skoraj kjerkoli z obale jezera.
Opis potopa	Celotno Planšarsko jezero lahko preplavamo v dobre pol ure. Severni in vzhodni del jezera sta zelo plitva. Večji del potopa zato načrtujemo v zahodnem delu jezera. V zahodnem delu jezera je tudi več rib, ki pa v topli vodi poleti hlastajo za zrakom tik ob gladini.
Dodatna oprema	Kompas za orientacijo pod vodo.
Ugodne razmere	V vseh letnih časih.
Globina vode	Do 2m v zahodnem delu.
Temperatura vode	Poleti do 15°C. Pozimi Planšarsko jezero zamrzne.
Vidljivost v vodi	Slaba poleti, ko se zaradi višje temperature vode namnožijo alge opomba: boljša vidljivost v ostalih, hladnejših letnih časih.
Tok	Ga ni opomba: v jezeru ni zaznavnega toka.
Vegetacija	     

Opažene živali		
Oblika, sestav dna	Prodno oziroma peščeno dno. Le v strugi potoka večji kamni. Požiralniki na zahodu. 	
Posebnosti	Lahko dostopno gorsko jezero.	
Lokalni potapljaški klub / kompresor	Lokalnega društva ni, najbližji je DPD KRANJ Društvo za podvodne dejavnosti KRANJ, Kebetova 9, 4001 Kranj <a href="https://www.facebook.com/DrustvoZaPodvodneDejavnostiKranj">https://www.facebook.com/DrustvoZaPodvodneDejavnostiKranj</a>	
Kontaktna oseba	Robert Gogala, 041 499472, <a href="mailto:rgogala@hotmail.com">rgogala@hotmail.com</a>	
Gostinska ponudba	GOSTIŠČE OB PLANŠARSKEM JEZERU (na mestu potopa), Zgornje Jezersko 125a, 4206 Zgornje Jezersko, <a href="http://www.jezersko.in/">http://www.jezersko.in/</a>	
Prenočišča	HOSTEL CAMP STARA POŠTA, Jurij in Tanja Rebolj, Zgornje Jezersko 124, 4206 Zgornje Jezersko, <a href="http://kamp-jezersko.si/index.php/sl/">http://kamp-jezersko.si/index.php/sl/</a>	
Turizem, vredno ogleda	Gorske ture, pohodništvo, ribolov, lov, kolesarjenje, ježa... <a href="http://www.jezersko.info/">http://www.jezersko.info/</a>	
Slovenska Potapljaška Tranzverzala	Lokacija je predlagana za vpis v SPT.	
Možna lokacija za žig SPT	Pri gostišču ob Planšarskem jezeru.	
<b>STATUS SPT</b>	<b>TOČKA še ni opremljena z žigom SPT - SLOVENSKA POTAPLJAŠKA TRANZVERZALA</b>	
Podatke je izpolnil	30.07.2013	Matjaž Vidmar, <a href="mailto:vidmar.matjaz@gmail.com">vidmar.matjaz@gmail.com</a>