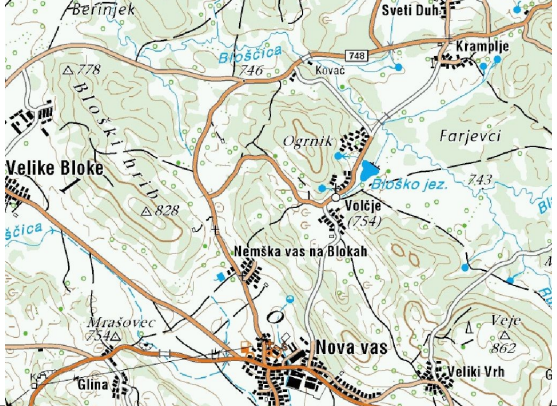















**PODvodNI ATLAS SLOVENIJE. POPISNI LIST ŠT. 87**

Ime lokacije		Bloško jezero	
Tip	JEZERO		
Zahtevnost	P1 opomba: zelo slaba vidljivost.		
Nočni potop	NE opomba: zelo slaba vidljivost.		
Zemljevid / skica	 		
Zemljepisna lega	Gauss-Krueger (GIS)	Y=5462668m	X=5071448m
	WGS84 (GPS)	$\varphi=45^{\circ}47'10.49''=45.78625^{\circ}N$	$\lambda=14^{\circ}30'54.32''=14.51509^{\circ}E$
Fotografije	     		
Opis kraja	<p>Bloška planota leži na skrajnem robu Notranjske med Cerkniškim poljem ter Loško in Ribniško dolino. Bloke ležijo na nadmorski višini od 720m do 800m. Bloke so planota, ki je v severnem delu dolomitna, v južnem pa kraško apnenčasta. Planota je obkrožena z oblimi, delno poraščenimi hribi.</p>		

	<p>Po večjem delu Bloške planote prav lenobno vijugajo potok Bloščica in njegovi pritoki kot kakšna nižinska reka, navidez neskladno z nadmorsko višino planote. Del porečja Bloščice so že pred leti zajezili in za pregrado je nastalo umetno Bloško jezero na nadmorski višini 748m. Bloško jezero je trikotne oblike s površino 0.8ha, globina dosega 3m ob pregradi, v južnem vogalu jezera je tudi umeten otoček.</p> <p>Okolica Bloškega jezera je vzorno urejena: gostišče, otroško igrišče, tlakovane pešpoti, mostiček, kopališke lestvi za dostop v vodo s pregrade, prostor za kampiranje in zaselek vikendov nad jezerom. Žal so urejevalci pozabili na biologijo jezera samega, v katerem je danes malo življenja in motna voda.</p>
Kako pridemo do izhodiščne točke	<p>Primorsko avtocesto zapustimo na izvozu Unec. Peljemo na jug po glavni cesti skozi Rakek, Cerknico in Grahovo. Na križišču v Bloški polici zavijemo levo za Novo vas na vzhodu. V Novi vasi srečamo prvi kašipot za Bloško jezero, ki nas usmeri levo na sever. Naslednji kašipot nas usmeri desno na vzhod proti vasi Volčje. Bloško jezero se nahaja pod naseljem vikendov na koncu vasi za cerkvico Sv. Volbenka.</p> <p>Z druge strani (z vzhoda) lahko pridemo v Novo vas iz Velikih Lašč oziroma iz Ribnice, vendar so te cestne povezave manj ugodne.</p>
Parkirni prostor	Urejeno parkirišče ob cesti pred Brunarico ob Bloškem jezeru.
Pristop k vodi	Kjerkoli z urejene obale Bloškega jezera.
Opis potopa	<p>Celotno Bloško jezero lahko v celoti preplavamo v dobre pol ure. Žal je vidljivost slaba in komaj vidimo gramozno dno, kjer ga ne prekriva mulj. Ob pregradi najdemo na dnu jezera najrazličnejše predmete, ki so jih tja odvrgli kopalci: od očal do težkih betonskih podstavkov za senčnike...</p> <p>Zaradi preprostega dostopa je Bloško jezero primerno za potapljanje pod ledom pozimi.</p>
Dodatna oprema	Kompas za podvodno orientacijo.
Ugodne razmere	V vseh letnih časih.
Globina vode	Do 3m sredi pregrade. Približno 1m okoli umetnega otočka.
Temperatura vode	Poleti se Bloško jezero ogreje preko 25°C. Pozimi Bloško jezero zamrzne.
Vidljivost v vodi	Slaba opomba: poleti vidljivost upade na samo 20cm!
Tok	Ga ni opomba: umetno jezero brez pretoka poleti.
Vegetacija	Na dnu jezera kvečjemu alge. Bujno poraščeni bregovi.
	 
Opazene živali	V topli vodi brez kisika rib ni na spregled. Redke vodne ptice (race). Hišni ljubljenci kopalcev.
	 
Oblika, sestav dna	Gramoz na dnu, posamezni kamni, v globljih delih jezera mulj. Urejeni bregovi.

		
Posebnosti	Zanemarjena biologija jezera.	
Lokalni potapljaški klub / kompresor	Lokalnega društva ni, najbližji je DPD Rak, Unec 3, 1381 Rakek, Email: <a href="mailto:dpd-rak@gmail.com">dpd-rak@gmail.com</a> , Spletna stran: <a href="http://dpd-rak.blogspot.com/">http://dpd-rak.blogspot.com/</a>	
Kontaktna oseba	Domen Skuk, <a href="mailto:tunkec@siol.net">tunkec@siol.net</a>	
Gostinska ponudba	Brunarica ob Bloškem jezeru (na mestu potopa), Hija d.o.o., Andrejčje 2, 1385 Nova vas, (01) 709 8787, <a href="http://www.blosko-jezero.si/index.php">http://www.blosko-jezero.si/index.php</a>	
Prenočišča	Kampiranje v neposredni okolici Bloškega jezera. Penzioni in turistične kmetije v Novi vasi in okolici: <a href="http://obiscite.bloke.si/">http://obiscite.bloke.si/</a>	
Turizem, vredno ogleda	Pohod po Krpanovi poti. Sprehajalne in kolesarske poti po Bloški planoti: <a href="http://obiscite.bloke.si/">http://obiscite.bloke.si/</a> Križna jama. Cerkniško jezero.	
Slovenska Potapljaška Tranzverzala	Lokacija je predlagana za vpis v SPT.	
Možna lokacija za žig SPT	Pri gostišču Brunarica ob Bloškem jezeru.	
<b>STATUS SPT</b>	<b>TOČKA še ni opremljena z žigom SPT- SLOVENSKA POTAPLJAŠKA TRANZVERZALA</b>	
Podatke je izpolnil	30.07.2013	Matjaž Vidmar, <a href="mailto:vidmar.matjaz@gmail.com">vidmar.matjaz@gmail.com</a>