













**PODVODNI ATLAS SLOVENIJE. POPISNI LIST ŠT. 88**

Ime lokacije <b>Jezero Črna (Preddvor)</b>			
Tip	JEZERO		
Zahtevnost	P1 opomba: zelo lepo umetno jezero na potoku Bistrica.		
Nočni potop	DA opomba: v spoštovanju okolja!		
Zemljevid / skica	 		
Zemljepisna lega	Gauss-Krueger (GIS)	Y=5456232m	X=5128952m
	WGS84 (GPS)	$\varphi=46^{\circ}18'11.68''=46.30324^{\circ}N$	$\lambda=14^{\circ}25'37.24''=14.42701^{\circ}E$
Fotografije	 		
	 		
	 		

		
Opis kraja	<p>Jezero Črnava je nastalo z zaježitvijo potoka Bistrica pri gradu Hrib pri Preddvoru. Jezero in okolica so zelo lepo urejeni in so priljubljena izletniška točka. Okoli jezera je urejena sprehajalna pot. Grad Hrib je danes preurejen v gostinski objekt (bližnji hotel Bor), v njem organizirajo tudi poroke. Znamenitost gradu je stari grajski drevored.</p> <p>Jezero Črnava je danes dolgo skoraj 250m in široko več kot 100m s površino okoli 1ha. Globina jezera presega 6m v južnem delu. Severni del jezera je zelo plitev, okoli 1m in ima poleti nekoliko hladnejšo vodo pritoka Bistrica. Jezero Črnava ima tudi v poletni vročini presenetljivo čisto in bistro vodo, najverjetneje je to zasluga vodnih rastlin.</p>	
Kako pridemo do izhodiščne točke	<p>Gorenjsko avtocesto zapustimo na izvozu Kranj Vzhod in sledimo kažipotom za Preddvor oziroma za mejni prehod Jezersko. V naselju Tupaliče nas kažipot za Preddvor usmeri levo na zahod čez reko Kokro. Takoj za mostom čez Kokro nas kažipot usmeri na desno za grad Hrib in jezero Črnava, bolj točno na parkirišče hotela Bor vzhodno od jezera. Z zahodne strani pridemo do jezera tako, da nadaljujemo proti središču Preddvora in zavijemo desno proti jezeru pri naslednjem kažipotu za pizzerijo Urša.</p>	
Parkirni prostor	<p>Hotel Bor ima lastno parkirišče vzhodno od jezera Črnava. Pizzerija Urša ima lastno parkirišče zahodno od jezera Črnava.</p>	
Pristop k vodi	<p>Dostop do vode je možen skoraj kjerkoli z obale jezera Črnava. Najpreprostejši je z zahoda s parkirišča pizzerije Urša.</p>	
Opis potopa	<p>Celotno jezero Črnava lahko preplavamo v dobri uri. Na bujno podvodno rastlinstvo in živalstvo naletimo vsepovsod, od najglobljega dela jezera pri pregradi na jugu do plitvine na severu. Med plavanjem seveda pazimo, da ne poškodujemo nežnih vodnih rastlin. Izstop iz vode je možen skoraj kjerkoli. Izberemo takšnega, da čimmanj poškodujemo okolje.</p>	
Dodatna oprema	<p>Podvodna svetilka za temne kotičke.</p>	
Ugodne razmere	<p>V vseh letnih časih.</p>	
Globina vode	<p>Do 6.5m ob zaježitvi.</p>	
Temperatura vode	<p>Poleti do 20°C na površini. Pozimi Črnava zamrzne.</p>	
Vidljivost v vodi	<p>Dobra opomba: pravilna izbira vodnih rastlin omogoča dobro vidljivost tudi v topli poletni vodi.</p>	
Tok	<p>Ga ni opomba: v jezeru ni zaznavnega toka. Pretok vode je tako majhen, da se poleti voda na površini ogreje za skoraj 10°C več od pritoka Bistrica.</p>	
Vegetacija		



Opažene živali





Oblika, sestav dna		
Posebnosti	Lahko dostopno in zelo lepo urejeno jezero.	
Lokalni potapljaški klub / kompresor	DPD KRANJ Društvo za podvodne dejavnosti KRANJ, Kebetova 9, 4001 Kranj <a href="https://www.facebook.com/DrustvoZaPodvodneDejavnostiKranj">https://www.facebook.com/DrustvoZaPodvodneDejavnostiKranj</a>	
Kontaktna oseba	Robert Gogala, 041 499472, <a href="mailto:rgogala@hotmail.com">rgogala@hotmail.com</a>	
Gostinska ponudba	Pizzerija Urša (na mestu potopa), Črnavska pot 5, 4205 Preddvor, (04) 2551356, <a href="http://pizzerijaursa-preddvor.si/">http://pizzerijaursa-preddvor.si/</a>	
Prenočišča	Hotel Bor (na mestu potopa), Hrib 4a, 4205 Preddvor, (04) 2559200, <a href="http://www.hotelbor.si/">http://www.hotelbor.si/</a>	
Turizem, vredno ogleda	Izposoja čolnov. Najem tenis igrišča. Drsanje na zaledenem jezeru pozimi. Planinski pohodi v Kamniške Alpe: Sv. Jakob, Potoška gora, Kališče, Javorjev vrh, Srednji vrh, Čemšenik, Storžič in Hudičev boršt. Plezališče za prosto plezanje pod Zaplato v dolini Bistrice.	
Slovenska Potapljaška Tranzverzala	Lokacija je predlagana za vpis v SPT.	
Možna lokacija za žig SPT	Pri pizzeriji Urša.	
<b>STATUS SPT</b>	<b>TOČKA še ni opremljena z žigom SPT- SLOVENSKA POTAPLJAŠKA TRANZVERZALA</b>	
Podatke je izpolnil	30.07.2013	Matjaž Vidmar, <a href="mailto:vidmar.matjaz@gmail.com">vidmar.matjaz@gmail.com</a>