















PODVODNI ATLAS SLOVENIJE. POPISNI LIST ŠT. 89

Ime lokacije Glinokop Verd (Vrhnika)			
Tip	JEZERO		
Zahtevnost	P1 opomba: opuščene jame glinokopa, ki jih je zalila voda.		
Nočni potop	NE opomba: preslaba vidljivost.		
Zemljevid / skica			
Zemljepisna lega	Gauss-Krueger (GIS)	Y=5446718m	X=5092034m
	WGS84 (GPS)	$\varphi=45^{\circ}58'13.49''=45.97041^{\circ}\text{N}$	$\lambda=14^{\circ}18'27.63''=14.30768^{\circ}\text{E}$
Fotografije			
			
			









		
Opis kraja	<p>Glinokop nekdanje opekarne pri Verdu (Vrhnika) je zapustil za sabo več jam. Jame je s časom zalila voda in iz njih je nastalo več jezer in mlak s skupno površino več deset hektarov. Jezera so danes priljubljena izletniška točka ribičev, kopalcev, ljubiteljev čolnarjenja, pozimi tudi drsalcev na ledu.</p> <p>Največja in najgloblja jezera nekdanjega glinokopa dosegajo globino 7m in so primerna za rekreativno potapljanje. Kljub zanemarjenosti naletimo v jezerih na bujno vodno življenje, od jezerskih školjk do različnih vrst rib.</p>	
Kako pridemo do izhodiščne točke	<p>V središču Vrhnike zapustimo glavno cesto Ljubljana-Logatec in zavijemo na vzhod proti Bistri oziroma Borovnici. Prečkamo Ljubljano, peljemo na jug proti Verdu in nato po glavni cesti pod avtocestni viadukt. Takoj za viaduktom zapustimo cesto za Borovnico in zavijemo levo na sever. Peljemo po ozki asfaltirani cesti, vzporedno z avtocesto, mimo poslopij nekdanje opekarne. Ko se asfalt konča, pripeljemo na srednje veliko makadamsko parkirišče, poleti skrito pod gostimi krošnjami dreves.</p>	
Parkirni prostor	<p>Na makadamskem parkirišču, pot naprej preprečuje zapornica.</p>	
Pristop k vodi	<p>V potapljaško opremo se odpravimo kar na parkirišču. Še prej si ogledamo pristope k vodi.</p>	
Opis potopa	<p>Zaradi slabe vidljivosti je smiselno potop dobro načrtovati vnaprej. Skupna dolžina dveh večjih, povezanih jezer znaša kar 700m. Plavanje v eno samo smer znaša dobro uro, torej dobri dve uri s povratkom nazaj na izhodišče potopa.</p> <p>V globini naletimo na hladnejšo vodo in predvsem slabšo vidljivost. Večino življenja srečamo v plitvini ob obalah, med ostanki nekdanjih dreves. Ostanki dreves so skupaj s številnimi izgubljenimi trnki in pripadajočimi vrvicami prava nadloga pri potapljanju.</p>	
Dodatna oprema	<p>Kompas za podvodno orientacijo. Podvodna svetilka.</p>	
Ugodne razmere	<p>V vseh letnih časih.</p>	
Globina vode	<p>Do 7m sredi dveh največjih kotanj.</p>	
Temperatura vode	<p>Poleti na površini do 30°C, v globini okoli 15°C. Pozimi jezera lahko zamrznejo.</p>	
Vidljivost v vodi	<p>Slaba opomba: slabša vidljivost v toplejši vodi.</p>	
Tok	<p>Ga ni opomba: jezera brez pretoka.</p>	
Vegetacija	<p>Večinoma alge, ki so porasle odmrla drevesa. Redke višje razvite vodne rastline.</p> <div style="display: flex; justify-content: space-around;">   </div>	



Opazene živali

Številne rečne školjke, ribe, divje race.



		
		
		
Oblika, sestav dna	Golo, neravno glineno dno. Le sredi kotanj v najglobljih delih jezer tanka plast mulja.	
		
Posebnosti	Številni potopljeni čolni in druge človeške smeti.	
Lokalni potapljaški klub / kompresor	Lokalnega društva ni. Najbližja so potapljaška društva in trgovine v Ljubljani.	
Kontaktna oseba		
Gostinska ponudba	Gostilne v Vrhniki in okolici.	
Prenočišča	Hotel Mantova, Cankarjev trg 6, 1360 Vrhnika.	
Turizem, vredno ogleda	Izviri Ljubljanice. Tehniški muzej v Bistri.	
Slovenska Potapljaška Tranzverzala	Lokacija je predlagana za vpis v SPT.	

Možna lokacija za žig SPT	Na obali večjega jezera.	
STATUS SPT	TOČKA še ni opremljena z žigom SPT- SLOVENSKA POTAPLJAŠKA TRANZVERZALA	
Podatke je izpolnil	30.07.2013	Matjaž Vidmar, vidmar.matjaz@gmail.com