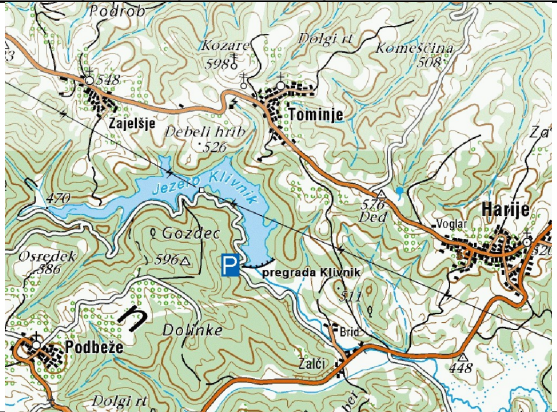








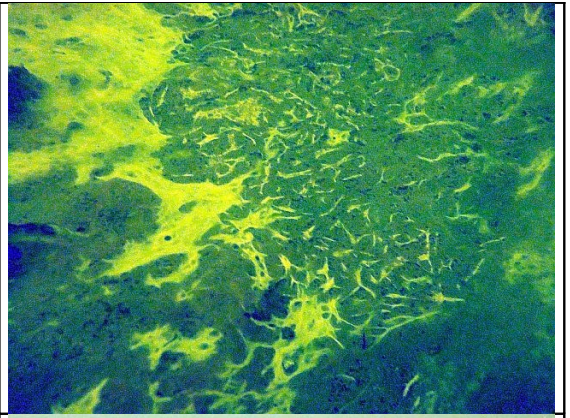


**PODvodNI ATLAS SLOVENIJE. POPISNI LIST ŠT. 90**







Ime lokacije		Jezero Klivnik (Brkini)	
Tip	JEZERO		
Zahtevnost	P2 opomba: razmeroma globoko umetno jezero.		
Nočni potop	DA opomba: predvsem v plitvinah.		
Zemljevid / skica	 		
Zemljepisna lega	Gauss-Krueger (GIS)	Y=5435720m	X=5045686m
	WGS84 (GPS)	$\varphi=45^{\circ}33'08.88''=45.55247^{\circ}N$	$\lambda=14^{\circ}10'19.02''=14.17195^{\circ}E$
Fotografije	 		
	 		
	 		
	<p>Opis kraja</p> <p>V Brkinih so leta 1987 na potoku Klivnik zgradili 28m visoko glineno pregrado. V dolini med vasmi Tominje, Zalči, Podbeže in Zajelšje je za pregrado nastalo 3km dolgo umetno jezero s površino 56ha. Umetno jezero Klivnik ima dvojen namen: bogatenje nizkih pretokov Notranjske Reke v sušnih obdobjih in zadrževanje visokih voda (visokovodna zaščita) ob obilnem deževju.</p>		

	<p>Umetno jezero Klivnik ima razmeroma čisto vodo in je bogato naseljeno z ribami. Jezero Klivnik je primerno za različne športne dejavnosti: ribolov, čolnarjenje in tudi potapljanje. Vodostaj jezera seveda niha glede na njegov osnovni namen bogatenja oziroma zadrževanja. Ob najvišjem vodostaju gladina jezera doseže nadmorsko višino 470m. Globina jezera tedaj dosega 24m tik ob pregradi.</p>
Kako pridemo do izhodiščne točke	<p>Primorsko avtocesto zapustimo v Postojni in peljemo proti Ilirski Bistrici. Z druge strani zapustimo avtocesto v Kozini in peljemo proti Podgradu. Podgrad in Ilirsko Bistrico povezuje ozka asfaltirana cesta, ki jo zapustimo v zaselku Zalči blizu vasi Harije. Peljemo po ozki cesti mimo kamnoseške delavnice v smeri severozahod po desnem bregu potoka. Čez dober kilometer se makadamska pot dvigne na pregrado Klivnik.</p>
Parkirni prostor	<p>Parkiramo na malem makadamskem parkirišču ob pregradi oziroma naprej ob makadamski po južnem (desnem) bregu jezera. Vožnja in parkiranje na sami pregradi ni dovoljeno.</p>
Pristop k vodi	<p>Najlažje pridemo v vodo s parkirišča tik ob pregradi. Dostop v vodo je sicer možen skoraj kjerkoli z obale jezera Klivnik.</p>
Opis potopa	<p>Jezero Klivnik je zelo veliko in ga v enem samem potopu zagotovo ne moremo preplavati v celoti. Pred potopom je zato smiselno narediti načrt, kateri del jezera bomo obiskali. Poleg zaloge zraka velja razmisliti tudi o primerni potapljaški obleki glede na temperaturo vode.</p> <p>Najgloblji del jezera je na vzhodu tik ob pregradi. Obale so tu razmeroma strme. Kar velik del jezera je tu globlji od 20m in zelo mrzel. V mrzlih in temačnih globinah naletimo le na malo življenja. Poleti se ribe zadržujejo v toplejših plitvinah ob obalah jezera.</p>
Dodatna oprema	<p>Kompas za podvodno orientacijo. Svetilka za globlje dele jezera.</p>
Ugodne razmere	<p>Ob vseh letnih časih.</p>
Globina vode	<p>Do 24m tik ob pregradi.</p>
Temperatura vode	<p>Poleti 22°C do globine nekaj metrov, 5°C v globini 20m. Pozimi jezero lahko zamrzne.</p>
Vidljivost v vodi	<p>Dobra opomba: slabša vidljivost poleti.</p>
Tok	<p>Ga ni opomba: veliko jezero z zelo majhnim pretokom.</p>
Vegetacija	<p>Od vodnih rastlin najdemo le preproste alge in glive na vseh globinah. Dosti trohnečih ostankov kopenskih rastlin: štori, veje, dračje...</p>
	



Opažene živali



		
Oblika, sestav dna	<p>Glineno dno, posamezne skale. Na pregrado je nasuto kamenje. Odprtina za praznjenje v najgloblji točki zadrževalnika je zavarovana z reškami, da potapljačem ni nevarna. V jezeru najdemo veliko človeških smeti, tudi več potopljenih plovil v dobrem stanju!</p>	
		
		
Posebnosti	<p>Razmeroma globoko umetno jezero.</p>	
Lokalni potapljaški klub / kompresor	<p>Potapljaško društvo MOLA, Tominje 13, 6250 Ilirska Bistrica, <a href="http://www.mola.si/">http://www.mola.si/</a></p>	
Kontaktna oseba	<p>Matjaž +386 51 683 040, Marko +386 31 323 481, <a href="mailto:info@mola.si">info@mola.si</a></p>	
Gostinska ponudba	<p>Gostilne v Harijah, Podgradu in Ilirski Bistrici.</p>	
Prenočišča	<p>Kmečki turizmi v Brkinih.</p>	
Turizem, vredno ogleda	<p>Park vojaške zgodovine v Pivki: <a href="http://www.parkvojaskezgodovine.si/">http://www.parkvojaskezgodovine.si/</a> Brkini. Dolina Notranjske Reke. Snežniški gozdovi.</p>	
Slovenska Potapljaška Tranzverzala	<p>Lokacija je predlagana za vpis v SPT.</p>	
Možna lokacija za žig SPT	<p>Ob hišici na pregradi Klivnik.</p>	
<b>STATUS SPT</b>	<p><b>TOČKA še ni opremljena z žigom SPT - SLOVENSKA POTAPLJAŠKA TRANZVERZALA</b></p>	
Podatke je izpolnil	<p>13.09.2013</p>	<p>Matjaž Vidmar, <a href="mailto:vidmar.matjaz@gmail.com">vidmar.matjaz@gmail.com</a></p>