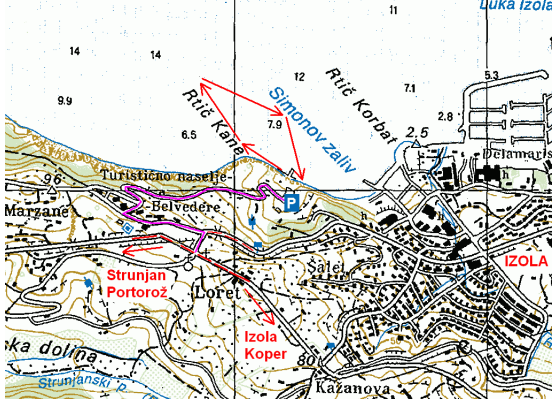









PODvodni ATLAS SLOVENIJE. POPIsNI LIST ŠT. 91

Ime lokacije	Rtič Kane (pod Belvederjem, Izola)		
Tip	MORJE		
Zahtevnost	P1 opomba: nezahteven plitev potop omogoča opazovanje bujnega podvodnega življenja.		
Nočni potop	DA opomba: ob pomolu pod parkiriščem.		
Zemljevid / skica	 		
Zemljepisna lega	Gauss-Krueger (GIS)	Y=5394184m	X=5044072m
	WGS84 (GPS)	$\varphi=45^{\circ}31'58.30''=45.53286^{\circ}N$	$\lambda=13^{\circ}38'25.55''=13.64043^{\circ}E$
Fotografije	     		
Opis kraja	<p>Strunjanski klif med Izolo in Strunjanom je s svojimi 80 metri v višino in 4 kilometri v dolžino najvišji in hkrati najdaljši flišni klif na vzhodni jadranski obali. Klif in morje pod njim tvorita Strunjanski naravni rezervat, ki je na morju označen z velikimi rumenimi bojami. Klif je najlažje dostopen na vzhodnem koncu pri rtiču Kane, kjer lahko pripeljemo potapljaško opremo z avtom skoraj do obale.</p>		





Kako pridemo do izhodiščne točke	Izolsko obvoznico zapustimo na klancu pri Belvederju, kjer zavijemo na sever na staro cesto skozi Izolo. Čez manj kot sto metrov, na prvem naslednjem križišču zavijemo ostro levo v turistično naselje Belvedere. V turističnem naselju zavijemo desno nasproti bazena na levi med rdečo in zeleno zgradbo. Ozka asfaltirana cesta se spušča slab kilometer vse do parkirišča.
Parkirni prostor	Razmeroma veliko, asfaltirano parkirišče pod Belvederjem, ki je redkokdaj zasedeno.
Pristop k vodi	Po stopnicah iz parkirišča do obale, lahko tudi naprej ob obali po kopnem pod klifom v smeri proti Belim skalam na zahod.
Opis potopa	Potop lahko začnemo tik ob pomolu oziroma se odpravimo peš ob obali pod klifom. Dno se spušča na sever. Potop nadaljujemo najprej proti zahodu. Večino življenja srečamo v plitvini med 2m in 6m globine. Globlje od 8m izginejo posamezne skale in trava. V globini ostane le še pesek, ki prehaja v mulj z malo življenja. Vrnemo se po podobni poti nazaj na vzhod proti pomolu pod parkiriščem.
Dodatna oprema	Kompas za orientacijo na ravnem dnu.
Ugodne razmere	V vseh letnih časih.
Globina vode	Potop je smiseln do globine 10m. Naprej se dno spušča zelo položno in postane nezanimivo, ko zapustimo Strunjanski naravni rezervat.
Temperatura vode	Poleti 24°C, pozimi 8°C.
Vidljivost v vodi	Dobra opomba: poletni slabša vidljivost.
Tok	Ga ni opomba: že plitvo dno pomeni, da tu ni močnih morskih tokov.
Vegetacija	   
Opazene živali	 





Oblika, sestav dna

Skalnatno dno ob obali se nadaljuje v travo, sledi peščeno muljasto dno v globini.

				
				
Posebnosti	Razgibano podvodno življenje srečamo v plitvini!			
Lokalni potapljaški klub / kompresor	Potapljaško društvo MANTA CLUB, Ulica Oktobrske revolucije 27c, 6310 Izola			
Kontaktna oseba	Jernej Sedmak, 031 309 449			
Gostinska ponudba	Okrepčevalnica Plac pod Belvederjem, Dobrava 1a, 6310 Izola, (na mestu potopa)			
Prenočišča	Belvedere hoteli in turizem d.o.o., Dobrava 1a, 6310 Izola, http://www.belvedere.si/			
Turizem, vredno ogleda	Bele skale in pešpot ob celotni obali pod Strunjanskim klifom. Razgledne točke na vrhu Strunjanskega klifa. Arheološki park Simonov zaliv.			
Slovenska Potapljaška Tranzverzala	Lokacija je predlagana za vpis v SPT.			
Možna lokacija za žig SPT	Pri okrepčevalnici Plac pod Belvederjem.			
STATUS SPT	TOČKA še ni opremljena z žigom SPT- SLOVENSKA POTAPLJAŠKA TRANZVERZALA			
Podatke je izpolnil	28.09.2013	Matjaž Vidmar, vidmar.matjaz@gmail.com		