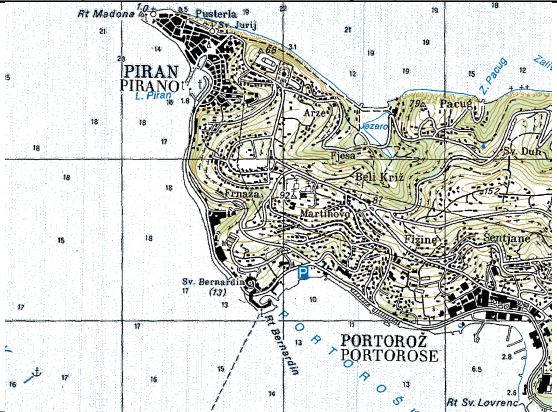

















PODvodNI ATLAS SLOVENIJE. POPISNI LIST ŠT. 92

Ime lokacije Bernardin (Portorož)		
Tip	MORJE	
Zahtevnost	P1 opomba: nezahteven potop v zavetju pred burjo.	
Nočni potop	DA opomba: ob obali znotraj kopališča hotela Bernardin.	
Zemljevid / skica	 	
Zemljepisna lega	Gauss-Krueger (GIS) Y=5389090m X=5042228m	
	WGS84 (GPS) $\varphi=45^{\circ}30'55.73''=45.51548^{\circ}N$ $\lambda=13^{\circ}34'32.33''=13.57565^{\circ}E$	
Fotografije		
		
		
	Opis kraja	<p>Hotelsko naselje Bernardin se nahaja med Portorožem in Piranom. Prav pred parkiriščem hotela Bernardin obstaja majhen delček obale, ki si ga ni prilastil še nihče. Tu lahko neovirano vstopimo v vodo v potapljaški opremi.</p> <p>Morsko dno pred Bernardinom ni silno globoko niti nima posebnih znamenitosti. Potapljanje</p>

	<p>pred Bernardinom se izkaže izredno hvaležno takrat, ko po dolgi vožnji iz osrednje Slovenije žalostno ugotovimo, da v Fiesi oziroma na Piranski Punti vstop v vodo ni varen zaradi visokih valov, ki jih poganja močna burja in povrh je vidljivost pod vodo takrat zelo slaba. Portoroški zaliv se nahaja v zavetju pred burjo in Bernardin je takrat čudovita zamenjava za Fieso.</p> <p>V Portorožu je v obdobju med obema svetovnimi vojnami delovala šola za pilote vodnih letal. Med nevihto se je sicer prazno letalo odvezalo od sidrišča in potonilo pred Bernardinom. Ostanke letala so vidni še danes, žal niso prav blizu obale.</p>
Kako pridemo do izhodiščne točke	V Portorožu peljemo po obalni cesti na zahod. Kmalu za nekdanjimi skladišči soli se cesta začne dvigovati. Pri jadralskem klubu Pirat se odcepi na levo dostop do parkirišča hotela Bernardin. Z druge strani pridemo do istega cestnega odcepa z Belega križa, ko nad Piranom zavijemo nazaj za Portorož.
Parkirni prostor	Poleg velikega plačljivega parkirišča hotela Bernardin je možno parkiranje tudi na ulici oziroma manjših parkiriščih, ki so izven sezone nezasedena.
Pristop k vodi	V potapljaško opremo se odpravimo kar tam, kjer smo pustili vozilo. Dostop do vode je med velikim plačljivim parkiriščem in urejenim kopališčem hotela Bernardin.
Opis potopa	<p>Potop začnemo na jug. Morsko dno se počasi spušča do globine približno 12m. Nato zavijemo proti zahodu, da plavamo vzporedno z obalo. Na predvideni polovici potopa obrnemo na sever in se počasi dvigamo ob dnu vse do obale. Vrnemo se po podobni poti nazaj na izhodiščno točko na drugačni globini, priporočljivo plitveje. Najzanimivejše dno in največ življenja srečamo na globini med 2m in 8m.</p> <p>Celoten potop, plavanje na zahod in povratek na izhodiščno točko, lahko traja od ene do dveh ur. Tik pod hotelom je izstop iz vode zelo težaven. Pred hotelom obvezno pazimo na motorna plovila, ki vstopajo oziroma izstopajo iz majhnega pristanišča hotela!</p>
Dodatna oprema	Kompas za orientacijo na muljastem dnu.
Ugodne razmere	V vseh letnih časih, ko nam burja prepreči potapljanje drugje.
Globina vode	Do 12m.
Temperatura vode	Poleti 24°C, pozimi 8°C.
Vidljivost v vodi	Slaba opomba: ko burja dvigne visoke valove, je vidljivost dosti boljša kot v Fiesi.
Tok	Ga ni opomba: kvečjemu šibek tok plimovanja.
Vegetacija	 
Opazene živali	 



		
		
<p>Oblika, sestav dna</p>	<p>V kopališču nasip gramoza, ki preide v travo. Pod hotelom skalnat greben z obilico življenja (pozor na promet motornih plovil na površini!). Globlje od 10m peščeno muljasto dno.</p>	
<p>Posebnosti</p>	<p>Zanimiva lokacija s presenetljivo čisto vodo, ko nam burja onemogoča potapljanje drugje.</p>	
<p>Lokalni potapljaški klub / kompresor</p>	<p>Potapljaški center Sharky, plaža v Fiesi (poleg Hotela Fiesa), http://www.sharky.si/ ima svoje prostore tudi v hotelskem kompleksu Bernardin.</p>	
<p>Kontaktna oseba</p>	<p>Lado Celestina, 070 111 112, info@sharky.si</p>	
<p>Gostinska ponudba</p>	<p>Raznovrstne restavracije v hotelskem kompleksu Bernardin.</p>	
<p>Prenočišča</p>	<p>Hotel Bernardin (na mestu potopa).</p>	
<p>Turizem, vredno ogleda</p>	<p>Cerkev sv. Bernardina. Staro mestno jedro Pirana. Muzej podvodnih dejavnosti v Piranu. Sečoveljske soline.</p>	
<p>Slovenska Potapljaška Tranzverzala</p>	<p>Lokacija je predlagana za vpis v SPT.</p>	
<p>Možna lokacija za žig SPT</p>	<p>Ob parkirišču hotela Bernardin.</p>	
<p>STATUS SPT</p>	<p>TOČKA še ni opremljena z žigom SPT- SLOVENSKA POTAPLJAŠKA TRANZVERZALA</p>	
<p>Podatke je izpolnil</p>	<p>01.11.2013</p>	<p>Matjaž Vidmar, vidmar.matjaz@gmail.com</p>