















PODvodNI ATLAS SLOVENIJE. POPISNI LIST ŠT. 94



Ime lokacije		Zavivalca, tolmeni reke Branice	
Tip	REKA		
Zahtevnost	P1 opomba: nezahteven plitev potop v reki s šibkim tokom.		
Nočni potop	NE		
Zemljevid / skica			
Zemljepisna lega	Gauss-Krueger (GIS)	Y=5410330m	X=5077368m
	WGS84 (GPS)	$\varphi=45^{\circ}50'04.84''=45.83468^{\circ}N$	$\lambda=13^{\circ}50'27.42''=13.84095^{\circ}E$
Fotografije			
			
			
	Opsi kraja		

Kako pridemo do izhodiščne točke	<p>Avtocesto Razdrto-Vrtojba zapustimo na izvozu Vipava in zapeljemo nazaj proti Podnanosu. Sredi dolgega ravnega odseka se odcepi na desno na zahod cesta za Manče in naprej v Štanjel. Peljemo skozi Manče. Ko pridemo do doline reke Branice, zapustimo cesto za Štanjel in zapeljemo desno na sever. Peljemo po ozki asfaltirani cesti približno 5km. Dolina se zoži v sotesko Zavivalca. Z mosta čez Branico zagledamo tolmune.</p> <p>Z druge strani je do Zavivalce približno 5km iz Branika po dolini reke navzgor. Za zaselkom Čipnje se dolina zoži v sotesko. Peljemo čez most z lesenimi tramovi!</p>
Parkirni prostor	Parkiranje je možno ob samih tolmunih. Takoj za mostom se odcepi kolovoz do malega parkirišča.
Pristop k vodi	Kjerkoli iz polotoka s parkiriščem in prostorom za piknik.
Opis potopa	<p>Oba globlja tolmuna si lahko ogledamo v dobre pol ure. Priporočljivo je plavati proti toku navzgor, da šibek tok odnaša nazaj usedlino, ki smo jo sami dvignili.</p> <p>Z dihalko si lahko ogledamo tudi plitev, a zelo dolg tolmun do jezusa. Branica je izdolblja še globlji tolmun pod jezom, ki pa ni dosegljiv brez plezarije.</p>
Dodatna oprema	Dihalka za preiskovanje plitvin.
Ugodne razmere	Ob srednjem vodostaju reke Branice. Poleti Branica presahne!
Globina vode	Do 3m v obeh globljih tolmunih, glede na nanos proda in vodostaj Branice.
Temperatura vode	Okoli 15°C v ugodnih razmerah spomladi.
Vidljivost v vodi	Dobra opomba: ob srednjem vodostaju reke Branice.
Tok	Slab opomba: komaj zaznaven tok v tolmunih.
Vegetacija	<p>Poraščeno dno z različnimi vodnimi rastlinami. Bujno poraščeni bregovi.</p>  
Opažene živali	   



Oblika, sestav dna



		
Posebnosti	V majhnih tolmunih je prostora za največ en par potapljačev oziroma solo potop!	
Lokalni potapljaški klub / kompresor	DPD Soča Nova Gorica, Pinka Tomažiča 11, PP 152, 5000 Nova Gorica, Spletna stran: http://www.dpdsoca.si/	
Kontaktna oseba	Andrej Šekli 041 558 705, asekli@gmail.com	
Gostinska ponudba	Gostilne so v bližnjih večjih zaselkih: Branik, Štanjel.	
Prenočišča	Številni kmečki turizmi ob "vinski cesti".	
Turizem, vredno ogleda	Spomenik topničarju Andreju Čehovinu v zaselku Dolanci. Starodavno naselje Štanjel.	
Slovenska Potapljaška Tranzverzala	Lokacija je predlagana za vpis v SPT.	
Možna lokacija za žig SPT	Na prostoru za piknik na polotoku.	
STATUS SPT	TOČKA še ni opremljena z žigom SPT- SLOVENSKA POTAPLJAŠKA TRANZVERZALA	
Podatke je izpolnil	11.05.2014	Matjaž Vidmar, vidmar.matjaz@gmail.com