





















PODvodNI ATLAS SLOVENIJE. POPISNI LIST ŠT. 97

Ime lokacije		Tolmuni pri Desklah (Soča)	
Tip	REKA		
Zahtevnost	P1 opomba: plavanje v šibkem toku!		
Nočni potop	NE opomba: slaba vidljivost.		
Zemljevid / skica	 		
Zemljepisna lega	Gauss-Krueger (GIS)	Y=5392641m	X=5101954m
	WGS84 (GPS)	$\varphi=46^{\circ}03'11.88''=46.05330^{\circ}N$	$\lambda=13^{\circ}36'28.05''=13.60779^{\circ}E$
Fotografije	     		
Opis kraja	<p>Z izgradnjo hidroelektrarn se je dolina reke Soče zelo spremenila. Ob srednje-nizkem vodostaju večina vode reke Soče teče po dolgih podzemnih tunelih od jezua pri Ajbi do pripadajočih elektrarn Plave I in Plave II. Le ob visokem vodostaju reke Soče hidroelektrarni ne moreta sprejeti obilice vode, ki tedaj kot nekoč reže v živo skalo, pogloblja rečno korito in tvori več globokih tolmunov. Dva povezana tolmunu se nahajata tik ob naselju Deskle in sta</p>		

	preprosto dostopna z obeh bregov reke Soče.
Kako pridemo do izhodiščne točke	Iz smeri Nove Gorice peljemo proti Tolminu. Po približno 15 kilometrih pridemo v Deskle. Sredi naselja zavijemo levo za Anhovo proti mostu čez Sočo. Na drugi strani Soče na križišču ponovno zavijemo levo v smeri nazaj proti Plavam. Čez dobre četrtilometra pridemo do orientirja, razstavljenega kosa dovodnega tunela elektrarne Plave II. Tik pred orientirjem se odcepi ozka pot levo navzdol proti reki Soči.
Parkirni prostor	Za parkiranje imamo dve možnosti: na levem bregu Soče v Desklah tik pred mostom za Anhovo in na desnem bregu pod orientirjem pred elektrarno Plave II.
Pristop k vodi	Z desnega brega pelje kolovoz od parkirišča pred elektrarno Plave II do spodnjega tolmana. Z levega brega pelje tik nad mostom za Anhovo kolovoz do gornjega tolmana.
Opis potopa	Z desnega brega začnemo potop v spodnjem tolmanu in plavamo proti šibkemu rečnemu toku navzgor. Sredi potopa naletimo na ostanke nekdanjega mostu čez reko Sočo. Večino življenja srečamo v gornjem tolmanu pod mostom. Iz gornjega tolmana se po isti poti vrnemo nazaj v spodnji tolman, kjer smo začeli potop. Opisani potop traja poldrugo uro. Krajši potop lahko naredimo z levega brega. V vodo vstopimo tik nad mostom in si ogledamo samo gornji tolman pod mostom za Anhovo.
Dodatna oprema	Svetilka, kompas.
Ugodne razmere	Ob srednje-nizkem vodostaju reke Soče.
Globina vode	Do 11m v spodnjem tolmanu in do 8m v gornjem tolmanu, odvisno od nanosov proda.
Temperatura vode	Temperatura vode je pozimi okoli 4°C, poleti pa tja do 16°C.
Vidljivost v vodi	Slaba opomba: boljša vidljivost pozimi.
Tok	Šibek opomba: odvisno od vodostaja Soče in delovanja hidroelektrarn.
Vegetacija	Obraščene skale v plitvinah. Trohnoaba v globini. Bujno poraščeni bregovi.
	   
Opazene živali	Večje ribe srečamo v gornjem tolmanu pod mostom za Anhovo. V spodnjem tolmanu je malo življenja. V plitvinah srečamo ribje mladice in paglavce.
	 

		
Oblika, sestav dna	Izdolble skale, prod, človeške smeti, ostanki nekdanjega mostu.	
		
		
Posebnosti	Nezahteven (zimski) potop v počasni reki.	
Lokalni potapljaški klub / kompresor	DPD Soča Nova Gorica, Pinka Tomažiča 11, PP 152, 5000 Nova Gorica, Spletna stran: http://www.dpdsoca.si/	
Kontaktna oseba	Andrej Šekli 041 558 705, asekli@gmail.com	
Gostinska ponudba	Okrepčevalnica pri mostu Plave, Vojkova ulica 2, Plave, 5210 Deskle Pizzerija Plac, Srebričeva 18, 5210 Deskle, 05 305 24 50, 041 775 731 Pizzerija Vinazza, Bevkova ulica 5, 5210 Deskle, 05 305 25 54	
Prenočišča	Avtokamp Korada, Kidričeva ulica 10/b, 5216 Kanal ob Soči, 041 692 201 Prenočišča pri Martinovih, Zagora 6, 5210 Deskle, 041 603 363, http://www.binst.si/sobe Gostišče s prenočišči Oddih, Skalniška c. 10, 5250 Solkan, http://www.gostisce-oddih.com/	
Turizem, vredno ogleda	Ostanki prve svetovne vojne v bližnji in daljni okolici. Goriška Brda.	
Vpis v SPT	Lokacija je predlagana za vpis v Slovensko Potapljaško Tranzverzalo.	
Možna lokacija za žig SPT	Ob mostu čez Sočo v Desklah.	
STATUS SPT	TOČKA še ni opremljena z žigom SPT- SLOVENSKA POTAPLJAŠKA TRANZVERZALA	
Podatke je izpolnil	01.06.2014	Matjaž Vidmar, vidmar.matjaz@gmail.com