




PODVODNI ATLAS SLOVENIJE. POPIISNI LIST ŠT. 98

Ime lokacije		Tolmuni Pršjaka	
Tip	REKA		
Zahtevnost	P2 opomba: plitvi tolmeni pod slapovi potoka z veliko življenja.		
Nočni potop	NE opomba: prezahteven dostop do tolmunov za nočni potop.		
Zemljevid / skica	 		
Zemljepisna lega	Gauss-Krueger (GIS)	Y=5410381m	X=5101819m
	WGS84 (GPS)	$\phi=46^{\circ}03'16.72''=46.05464^{\circ}N$	$\lambda=13^{\circ}50'13.28''=13.83702^{\circ}E$
Fotografije			



Opis kraja	<p>Iz doline Trebuše se odcepljajo številne strme grape z majhnimi pritoki Trebuščice, visokimi slikovitimi slapovi in globokimi tolmunji pod njimi. Na desnem bregu Trebuščice sta najbolj znani grapi potokov Gačnik in Pršjak.</p> <p>Skozi grapo potoka Pršjak je napeljana položna pešpot (mulatiera), po kateri pridemo do številnih slapov. Najbolj znan slap je Veliki Pršjak (Slap v Sopotih) višine 27m. Dostop do tolmunov pod slapovi je zahtevnejši.</p>
Kako pridemo do izhodiščne točke	Z regionalne ceste Idrija - Most na Soči zavijemo na jug v dolino Trebuše čez most v Dolenji Trebuši. Od tu po ozki asfaltirani cesti po dolini po desnem bregu Trebuščice v smeri Gorenje Trebuše. Čez dobre 4km od Dolenje Trebuše pridemo do velikega napisa "Ribogojnica" pred domačijo "Pri Krtu". Takoj nato sledi most čez potok Pršjak in gostilna na levem bregu.
Parkirni prostor	Gostilna ima urejeno asfaltirano parkirišče.
Pristop k vodi	<p>Na mostu čez Pršjak pri gostilni nas kažipot usmeri k slapovom v Pršjaški grapi. Dostop do slapov si najprej ogledamo brez opreme. Do Velikega Pršjaka je približno 20 minut hoje.</p> <p>Opremo si pripravimo kot za soteskanje. V neopren se oblečemo že na parkirišču. Manjše kose opreme (masko, dihalko, svetilko, fotoaparata, rokavice, računalnik) pospravimo v žepe kompenzatorja plovnosti. Na kompenzator namestimo manjšo jeklenko (5l) z regulatorjem. Na jeklenko obesimo še plavuti. Roke moramo imeti proste za plezanje po soteski, nobene ovire na prsih! Uteži ne jemljemo s sabo, pač pa na mestu potopa naložimo v žepe kompenzatorja plovnosti kamenje, ki ga je v grapi povsod dovolj.</p> <p>Planinska pešpot pelje po levem bregu Pršjaka do viseče brvi. Za dostop do spodnjih tolmunov zapustimo planinsko pot in nadaljujemo po levem bregu ter po strugi Pršjaka. Številni manjši slapovi so tu izdolbli tolmane globine do dveh metrov. Najtežje je preplezati slap nad temačnim tolmunom s previsno skalo. Kmalu za njim pridemo v širok tolmun pod Velikim Pršjakom.</p> <p>Do tolmunov nad Velikim Pršjakom pridemo čez visečo brv in nadaljujemo po planinski poti. Za kotanjo Velikega Pršjaka se odcepijo številne stezice do manjših slapov in ponvic pod njimi. Za potapljanje je primeren le tolmun pod Malim Pršjakom (Mali slap v Sopotih). Ostali tolmunji so manjši.</p> <p>Do tolmunov nad Velikim Pršjakom pridemo čez visečo brv in nadaljujemo po planinski poti. Za kotanjo Velikega Pršjaka se odcepijo številne stezice do manjših slapov in ponvic pod njimi. Za potapljanje je primeren le tolmun pod Malim Pršjakom (Mali slap v Sopotih). Ostali tolmunji so manjši.</p>
Opis potopa	<p>Za potapljanje je najbolj zanimiv širok tolmun pod Velikim Pršjakom. Žal je pogosto zasut s prodom, da največja globina dosega komaj dva metra in pol tik pod slapom. Tolmun in vse njegove prebivalce si lahko ogledamo v dobre četrte ure.</p> <p>Manjši temačen tolmun pod previsno skalo presega globino dveh metrov. Za opazovanje njegovih prebivalcev potrebujemo podvodno svetilko. V desetih minutah zagotovo vidimo vse.</p> <p>Običajno je najgloblji tolmun pod Malim Pršjakom. Globina lahko doseže 3m. Tolmun pod Malim Pršjakom si prav tako ogledamo v desetih minutah.</p> <p>Dostop do ponev in ponvic pod manjšimi slapovi nad Malim Pršjakom je zahtevnejši. Ker so tolmunji plitvi, vidimo vse že s plavanjem po površini v neoprenu z masko in dihalko, brez uteži oziroma druge potapljaške opreme.</p>
Dodatna oprema	Podvodna svetilka za temačne tolmane.
Ugodne razmere	Ob srednje-nizkem vodostaju potoka Pršjaka.
Globina vode	Do 3m v najglobljem tolmunu pod Malim Pršjakom.
Temperatura vode	Pršjak poleti okoli 15°C, pozimi lahko zamrzne.
Vidljivost v vodi	Dobra.
Tok	Ga ni opomba: potok Pršjak ima majhen pretok.
Vegetacija	Redke vodne rastline v večjih tolmunih, sicer neporaščena struga potoka.









Opažene živali

Razmeroma malo rib, kvečjemu kakšna postrv v spodnjem toku Pršjaka, posledica pretiranega ribolova nekaj zadnjih desetletij. V vseh tolmunih pod slapovi srečamo številne pupke. Nekaj vodnih žuželk in drugih nevretenčarjev.





		
		
Oblika, sestav dna	Skalnatostene tolmunov. Prod, veje in listje na dnu tolmunov.	
		
Posebnosti	Pozor na brezobzirne soteskarje, ki ne spoštujejo življenja v tolmunih!	
Lokalni potapljaški klub / kompresor	Lokalnega društva ni, najbližji je DPD Tolmin: Društvo za podvodne dejavnosti TOLMIN, SELA PRI VOLČAH 36, 5220 TOLMIN	
Kontaktna oseba	Dušan Petrevčič, 041 424 830, 05 3051 145, dusan.petrevcic@siol.net	
Gostinska ponudba	Gostilna ob domačiji "Pri Krtu". Gostilna na križišču v Dolenji Trebuši.	
Prenočišča	Apartma Šorli v Dolenji Trebuši.	
Turizem, vredno ogleda	Soteska Gačnika. Podkobiljski most. Ostale naravne in kulturno-zgodovinske znamenitosti v Trebuši.	
Slovenska Potapljaška Tranzverzala	Lokacija je predlagana za vpis v SPT.	
Možna lokacija za žig SPT	Ob tolmunu pod Velikim Pršjakom.	
STATUS SPT	TOČKA še ni opremljena z žigom SPT - SLOVENSKA POTAPLJAŠKA TRANZVERZALA	
Podatke je izpolnil	24.06.2014	Matjaž Vidmar, vidmar.matjaz@gmail.com