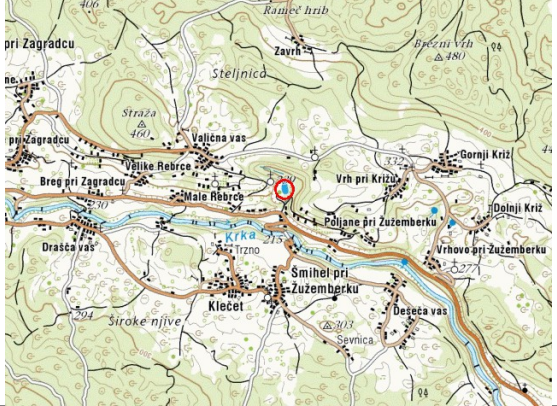










**PODVODNI ATLAS SLOVENIJE. POPISNI LIST ŠT. 102**

Ime lokacije		Jezerce peskokopa pri Malih Rebrcah	
Tip	JEZERO		
Zahtevnost	P1 opomba: v globljem delu jezercja je hladno in temačno.		
Nočni potop	NE opomba: prezahteven dostop do vode za nočni potop.		
Zemljevid / skica	 		
Zemljepisna lega	Gauss-Krueger (GIS)	Y=5491221m	X=5079328m
	WGS84 (GPS)	$\varphi=45^{\circ}51'29.20''=45.85811^{\circ}N$	$\lambda=14^{\circ}52'55.82''=14.88217^{\circ}E$
Fotografije	     		
Opis kraja	V dolini reke Krke leži med krajema Zagradec in Žužemberk, bolj točno v bližini zaselka Male Rebrce, opuščen peskokop. Jamo peskokopa je v zadnjih nekaj letih zalila voda. Novonastalo jezerce uporabljajo domačini kot ribnik. Zaradi strmih obal jezerce ni priljubljeno kot kopališče. Globina jezercja presega 8m, zato je jezerce primerno za potapljanje.		
Kako pridemo do	Avtocesto Ljubljana - Obrežje zapustimo na izvozu Ivančna Gorica. Peljemo po regionalni		





izhodiščne točke	cesti skozi Muljavo v dolino Krke. Nato ob levem bregu Krke skozi Zagradec in Male Rebrce do gostišča na Pajčni. Tik za gostiščem zavijemo po ozki asfaltirani cesti levo v dolino, bolj točno v jamo nekdanjega peskokopa, kjer se nahaja umetno jezerce precej nad ravno vodostaja reke Krke.
Parkirni prostor	Parkiramo na makadamski cesti ob južni obali jezera.
Pristop k vodi	Potop je smiselno začeti in zaključiti na južni obali v bližini ploščadi ribičev, kjer je dostop v vodo skozi gosto poraščene bregove najbolj preprost.
Opis potopa	Globlje od 4m je voda v jezercu zelo hladna tudi poleti. Globlje plasti jezera so zelo temačne, dno prekrivajo kvečjemu preproste alge, drugega življenja tam ni. V globini torej potrebujemo primerno toplo obleko, kompas in svetilko.  Različne ribice se zadržujejo v plitvejših delih jezera. Plavanje med vejami potopljenih dreves ob obalah je kar zabavno. Ogled celotne obale lahko traja tudi celo uro.
Dodatna oprema	Podvodna svetilka in kompas za podvodno orientacijo.
Ugodne razmere	Ob vseh letnih časih.
Globina vode	Več kot 8m (2015) sredi jezera.
Temperatura vode	Poleti do 25°C na površini, v temačni globini 8°C.
Vidljivost v vodi	Slaba opomba: slabša vidljivost v globini sredi jezera.
Tok	Ga ni
Vegetacija	Alge in preproste vodne rastline. Veliko potopljenih dreves. Bujno poraščeni bregovi.
	
Opazene živali	Večje ribe hitro zbežijo, zato vidimo le majhne ribice in mladice.



Oblika, sestav dna

Muljasto dno v globini. Veliko potopljenih dreves ob obalah. Zidaki in drugi gradbeni material ob smetišču na vzhodni obali jezera.



		
		
Posebnosti	Domačini žal uporabljajo kotanjo peskokopa in jezerce kot smetišče.	
Lokalni potapljaški klub / kompresor	Klub za podvodne aktivnosti (KPA), Župančičevo sprehajališče 1, 8000 Novo mesto. Email: kpa@kpa.si Spletna stran: <a href="http://www.kpa.si/">http://www.kpa.si/</a>	
Kontaktne osebe	Silvo Kušljan 051 360 046, Aleš Blatnik 041 720 792.	
Gostinska ponudba	Gostišče na Pajčni (na mestu potopa), Martin Murn s.p., Male Rebrce 6, 1303 Zagradec, Telefon: (01) 78 86 800 ali 041 212 220, Email: na.pajcni@siol.net, Spletna stran: <a href="http://www.napajcni-murn.si/">http://www.napajcni-murn.si/</a>	
Prenočišča	Gostišče na Pajčni (na mestu potopa), Martin Murn s.p., Male Rebrce 6, 1303 Zagradec, Telefon: (01) 78 86 800 ali 041 212 220, Email: na.pajcni@siol.net, Spletna stran: <a href="http://www.napajcni-murn.si/">http://www.napajcni-murn.si/</a>	
Turizem, vredno ogleda	Dolina reke Krke vključno z drugimi potapljaškimi lokacijami. Dolenjske Toplice.	
Slovenska Potapljaška Tranzverzala	Lokacija je predlagana za vpis v SPT.	
Možna lokacija za žig SPT	Ob južni obali jezera.	
<b>STATUS SPT</b>	<b>TOČKA še ni opremljena z žigom SPT- SLOVENSKA POTAPLJAŠKA TRANZVERZALA</b>	
Podatke je izpolnil	23.02.2016	Matjaž Vidmar, vidmar.matjaz@gmail.com