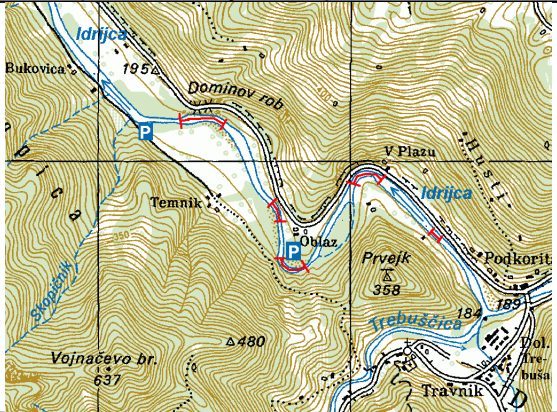












PODvodNI ATLAS SLOVENIJE. POPIsNI LIST ŠT. 103



Ime lokacije		Tolmuni Idrijce pri Oblazu	
Tip	REKA		
Zahtevnost	P1 opomba: plitev potop v tolmunih bistre reke z zmernim tokom (poleti).		
Nočni potop	DA opomba: v lažje dostopnih tolmunih.		
Zemljevid / skica	 		
Zemljepisna lega	Gauss-Krueger (GIS)	Y=5409458m	X=5107152m
	WGS84 (GPS)	$\varphi=46^{\circ}06'08.98''=46.10249^{\circ}N$	$\lambda=13^{\circ}49'26.68''=13.82408^{\circ}E$
Fotografije			
			
			









		
Opis kraja	<p>Reka Idrijca ima več globokih tolmunov in sotesk. Med Dolenjo Trebušo in Slapom ob Idrijci reka Idrijca prebija še zadnje ovire pred široko dolino, ki vodi do sotočja z Bačo in Sočo. V zavojih Idrijce med hribovitimi ovirami leži zaselek Oblaz. V zavojih je Idrijca izdolblja tolmane globine med 4m in 5m. Idrijca ohranja dobro vidljivost tudi poleti, ko je njena voda razmeroma topla. Tolmuni Idrijce so zato priljubljeno naravno kopaljšče.</p>	
Kako pridemo do izhodiščne točke	<p>Zaselek Oblaz leži ob ozki in ovinkasti asfaltirani regionalni cesti Idrija - Most na Soči. Od Mosta na Soči do Dolenje Trebuše je po cesti dobrih 8km. Z druge strani je iz Idrije do Oblaza dobrih 30km.</p>	
Parkirni prostor	<p>Na ovinku asfaltirane regionalne ceste Idrija - Most na Soči zavijemo v zaselek Oblaz, kjer je možno parkiranje med hišami. Od tu je urejen neposreden dostop v največji tolmun na desnem zavoju Idrijce, ki obkroža zaselek Oblaz (hišna številka Dolenja Trebuša 1).</p> <p>Z druge strani lahko z vozilom prečkamo reko v Slapu ob Idrijci in nadaljujemo po levem bregu po ozki makadamski poti proti toku navzgor v smeri domačije Temnik. Parkiramo na mestu, kjer se struga Idrijce odmakne od ceste in se makadamska pot začne vzpenjati proti domačiji Temnik. Od tu se odpravimo peš čez travnike do tolmana pod Dominovim robom na levem zavoju Idrijce.</p> <p>Tolmun v Plazu na levem zavoju Idrijce je dosegljiv iz Oblaza kot tudi iz Dolenje Trebuše (dolgo bređenje po plitvinah Idrijce). Ob asfaltirani regionalni cesti sicer lahko parkiramo, vendar je neposredni dostop do vode težaven zaradi prepadnega desnega brega.</p>	
Pristop k vodi	<p>Dostop v vse tolmane je običajno preprost z notranje strani zavoja, kjer je prodnata obala položna. Tu poleti srečamo kopalce, ki se sončijo na obali. Na zunanji strani zavoja imajo tolmani večinoma prepadno skalnato obalo.</p> <p>V lažji potapljaški opremi se lahko gremo preprostega soteskanja po plitvinah Idrijce in obiščemo več zaporednih tolmunov.</p>	
Opis potopa	<p>Potapljanje v tolmunih reke je smiselno začeti proti toku. Na primer začeti potapljanje v tolmanu pod Dominovim robom. Celoten tolmun si lahko ogledamo v dobre pol ure.</p> <p>Nato nadaljujemo po plitvinah Idrijce proti toku navzgor. Pod daljnovidom pridemo do manjšega in ožjega tolmana. Plavanje v njemu je kar zahtevno zaradi močnega toka, pod vodo smo pa takoj poplačani s pogledom na jato velikih rib, ki tu preži na lahek plen. Hitri tolmun preplavamo proti toku v dobre četrte ure.</p> <p>Iz hitrega tolmana pridemo po plitvinah razmeroma hitro do največjega tolmana okoli zaselka Oblaz. Tu si celoten tolmun lahko ogledamo v dobre pol ure. Z manjšo jeklenko se je smiselno obrniti nazaj, izkoristi tok in si na hitro še enkrat ogledati hitri tolmun.</p> <p>Do tolmana v Plazu lahko pridemo iz Oblaza kot tudi iz Dolenje Trebuše. Tudi v tem tolmanu je smiselno predvideti potop v trajanju pol ure. Sredi ravnega odseka Idrijce proti Dolenji Trebuši je še manjši in plitev tolmun, kjer po skalami najdemo manjše ribe in potočne rake.</p>	
Dodatna oprema	<p>Vsi tolmani so primerni tudi za potapljanje na dah.</p>	
Ugodne razmere	<p>Ob nizkih vodostajih Idrijce, ko je vidljivost boljša in so podvodni tokovi šibkejši.</p>	
Globina vode	<p>V najglobljih delih tolmunov do 5m, odvisno od prodnatih nanosov.</p>	
Temperatura vode	<p>Idrijca poleti do 22°C, pozimi okoli 5°C.</p>	
Vidljivost v vodi	<p>Odlična opomba: odvisno od vodostaja Idrijce.</p>	
Tok	<p>Zmeren opomba: odvisno od vodostaja Idrijce.</p>	

Vegetacija



Opazene živali



		
		
Oblika, sestav dna		
		
Posebnosti	Na isti dan obiščemo več različnih tolmunov z raznolikim življenjem.	
Lokalni potapljaški klub / kompresor	DPD Tolmin: Društvo za podvodne dejavnosti TOLMIN, SELA PRI VOLČAH 36, 5220 TOLMIN	
Kontaktna oseba	Dušan Petrevčič, 041 424 830, 05 3051 145, dusan.petrevcic@siol.net	
Gostinska ponudba	Okrepčevalnica "POD KORITO" (na mestu potopa na križišču v Dolenji Trebuši), Obrekar Franc s.p., Dolenja Trebuša 12, 5283 Slap ob Idrijci	
Prenočišča	Apartma Šorli v Dolenji Trebuši.	
Turizem, vredno ogleda	Naravne znamenitosti v Trebuši, predvsem številni slapovi (Gačnik). Tolminska korita.	
Slovenska Potapljaška Tranzverzala	Lokacija je predlagana za vpis v SPT.	

Možna lokacija za žig SPT	V zaselku Oblaz.	
STATUS SPT	TOČKA še ni opremljena z žigom SPT- SLOVENSKA POTAPLJAŠKA TRANZVERZALA	
Podatke je izpolnil	23.02.2016	Matjaž Vidmar, vidmar.matjaz@gmail.com