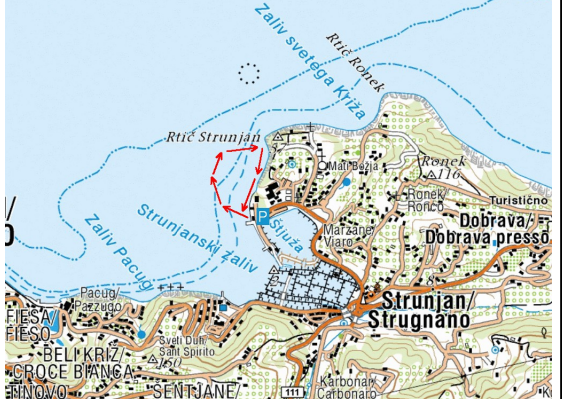















**PODvodni ATLAS SLOVENIJE. POPISNI LIST ŠT. 106**

Ime lokacije	Strunjan		
Tip	MORJE		
Zahtevnost	P1 opomba: peščeno dno primerno za tečaje.		
Nočni potop	DA opomba: preprost dostop za nočni potop.		
Zemljevid / skica	 		
Zemljepisna lega	Gauss-Krueger (GIS) WGS84 (GPS)	Y=5391076m φ=45°31'54.74"=45.53187°N	X=5044016m λ=13°36'02.40"=13.60067°E
Fotografije	     		
Opis kraja	Strunjan je naravni zaliv, ki so ga že pred štirimi stoletji umetno zaprli in ustvarili umetno laguno Štjužo. Danes je v Strunjanu zdravilišče z ogrevanimi bazeni in urejenim kopališčem na naravni morski plaži.		
Kako pridemo do izhodiščne točke	Cesto Izola-Portorož zapustimo na krožišču za Strunjan. Glavna cesta pelje v Strunjanu mimo solin in Štjuže proti restavracijam in zdravilišču.		



Parkirni prostor	Pred zdraviliščem je veliko plačljivo parkirišče. Parkiramo čim bližje kopališču za preprost dostop do vode v potapljaški opremi.	
Pristop k vodi	Pristop k vodi si najprej ogledamo peš. Potapljanje v urejenem in ograjenem kopališču ni dovoljeno. Pot nadaljujemo na sever tik ob obali, ker je možen vstop oziroma izstop iz vode kjerkoli vse do rtiča Strunjan.	
Opis potopa	<p>Strunjan omogoča različne potope, od zelo kratkih do zelo dolgih, tudi dve uri. Dno se na začetku spušča zelo položno, širok pas je globok komaj 2m do 4m. Nato se dno spusti hitreje vse do 14m in več. Širok in plitev pas ob obali ima tik ob urejenem kopališču peščeno dno, ki počasi preide v skalnato dno ob rtiču Strunjan. Peščeno dno je zelo primerno za tečaje, ker ne vsebuje ostrih predmetov, na katerih bi se lahko poškodovali.</p> <p>Dolg potop v trajanju dveh ur lahko načrtujemo tako, da najprej plavamo v smeri severozahod vse do globine 14m. Nato se obrnemo na severovzhod proti rtiču Strunjan. Ko dosežemo plitev pas ob obali, nadaljujemo potop v smeri jug, da se vrnemo na izhodiščno točko po plitvini. Plavanje pod vodo je vsekakor preprostejše od hoje po neurejeni obali pod Strunjanskim klifom.</p>	
Dodatna oprema	Kompas za orientacijo na položnem dnu.	
Ugodne razmere	V vseh letnih časih.	
Globina vode	Do 14m.	
Temperatura vode	Poleti 26°C, pozimi 8°C.	
Vidljivost v vodi	Dobra opomba: slabša vidljivost ob burji, ki dviguje usedlino.	
Tok	Ga ni opomba: šibek tok kvečjemu ob rtiču Strunjan.	
Vegetacija		
Opažene živali		
		













Oblika, sestav dna

Kamnito oziroma peščeno dno ob kopališču postaja čedalje bolj skalnato v smeri rtiča Strunjan. Muljast dno v globini.





		
Posebnosti	Možnost najema pedalina za dostop do samotnih plaž in prevoz potapljaške opreme za dve osebi.	
		
Lokalni potapljaški klub / kompresor	Potapljaški center Sharky, plaža v Fiesi (poleg Hotela Fiesa), <a href="http://www.sharky.si/">http://www.sharky.si/</a>	
Kontaktna oseba	Lado Celestina, 070 111 112, <a href="mailto:info@sharky.si">info@sharky.si</a>	
Gostinska ponudba	Plažni bar Cavedin. Restavracije in gostilne v Strunjanu.	
Prenočišča	Hoteli v Strunjanu in na Belvederju.	
Turizem, vredno ogleda	Bele skale in pešpot ob celotni obali pod Strunjanskim klifom. Razgledne točke na vrhu Strunjanskega klifa. Morska laguna Stjuža. Strunjanske soline.	
Slovenska Potapljaška Tranzverzala	Lokacija je predlagana za vpis v SPT.	
Možna lokacija za žig SPT	Ob izposojevalnici pedalinov in SUPov.	
<b>STATUS SPT</b>	<b>TOČKA še ni opremljena z žigom SPT- SLOVENSKA POTAPLJAŠKA TRANZVERZALA</b>	
Podatke je izpolnil	28.07.2017	Matjaž Vidmar, <a href="mailto:vidmar.matjaz@gmail.com">vidmar.matjaz@gmail.com</a>