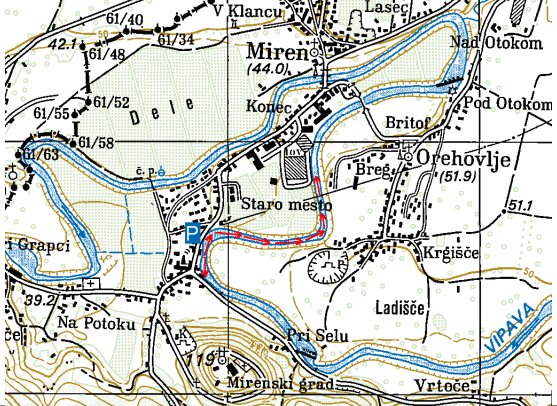








**PODvodNI ATLAS SLOVENIJE. POPISNI LIST ŠT. 107**



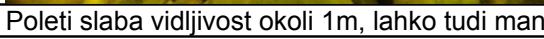

Ime lokacije		Miren, reka Vipava	
Tip	REKA		
Zahtevnost	P1 opomba: plitev potop s slabo vidljivostjo!		
Nočni potop	NE opomba: običajno preslaba vidljivost za nočni potop.		
Zemljevid / skica	 		
Zemljepisna lega	Gauss-Krueger (GIS)	Y=5391920m	X=5083588m
	WGS84 (GPS)	$\varphi=45^{\circ}53'16.72''=45.88798^{\circ}N$	$\lambda=13^{\circ}36'09.47''=13.60263^{\circ}E$
Fotografije			
Opis kraja	<p>Naselje Miren obkroža reka Vipava z vzhoda, severa in zahoda. Tok reke Vipave urejajo jezovi. Jez pri Orehovljah tvori dolg tolmun na vzhodu vse do središča Mirna. Prav v središču Mirna doseže Vipava svojo največjo globino, odvisno od nanosov proda tudi do 10m.</p>		
Kako pridemo do izhodiščne točke	<p>Avtocesto Razdrto-Vrtojba zapustimo na mejnem prehodu Vrtojba. Od tam peljemo na jug proti Mirnu. V Mirnu peljemo po mostu čez reko Vipavo in naprej skozi središče kraja. Na levi</p>		

	(vzhodni) strani ceste opazimo dolg zid, ki je v sredini prekinjen ter za njim bujno zelenje v strugo Vipave.
Parkirni prostor	Parkiramo ob cesti, najlažje ob prekinitvi zidu. Od tam vodi stezica na levi breg reke Vipave.
Pristop k vodi	Po stezici do pomolčka na levem bregu Vipave.
Opis potopa	<p>Potop začnemo in lahko tudi končamo pri pomolčku. Plavanje na jug proti toku navzgor ni smiselno, saj postaja Vipava čedalje plitvejša. Pri plavanju na sever s tokom navzdol zelo hitro pridemo do "luknje", to je najgloblje točke potopa, še preden struga Vipave zavije na vzhod. Točna globina "luknje" je odvisna od nanosov proda: v času pisanja tega prispevka okoli 7m, lahko pa doseže tudi 10m.</p> <p>Zavoj Vipave na desno na vzhod je plitvejši. Sledijo številni tolmeni globine 4m do 5m ter plitvine med njimi. S tokom lahko plavamo vse do jezua pri Orehovljah, kjer je možen izstop iz vode na levem bregu.</p> <p>Če se želimo vrniti nazaj na izhodiščno točko v središču Mirna, se moramo obrniti nazaj še pred polovico poti do jezua pri Orehovljah. Ob nizkem vodostaju reke Vipave je tok šibek. Plavanje proti toku ob nizkem vodostaju ni bistveno počasnejše od plavanja s tokom.</p> <p>Označeni potop na zemljevidu traja približno dve uri: eno uro s tokom navzdol in eno uro za povratek proti toku nazaj do pomolčka s stezico do parkirišča. Podobno traja približno dve uri tudi enosmerni potop iz središča Mirna do jezua pri Orehovljah.</p>
Dodatna oprema	Kompas za orientacijo zaradi slabe vidljivosti. Svetilka za globlje dele tolmunov. Dihalka za povratek po površini, če nam zmanjka zraka v jeklenki.
Ugodne razmere	Ob srednje-nizkem vodostaju reke Vipave.
Globina vode	Okoli 7m v najglobljem tolmunu, odvisno od nanosov proda.
Temperatura vode	Vipava poleti do 20°C, pozimi okoli 5°C.
Vidljivost v vodi	Slaba opomba: boljša vidljivost pozimi.
Tok	Slab opomba: tok Vipave običajno ni zaznaven.
Vegetacija	



Opazene živali



		
<p>Oblika, sestav dna</p>	<p>Skalnati bregovi, prodnato dno, ponekod prekrito z algami in muljem.</p>	
		
<p>Posebnosti</p>	<p>Poleti slaba vidljivost okoli 1m, lahko tudi manj kot pol metra!</p>	
<p>Lokalni potapljaški klub / kompresor</p>	<p>DPD Soča Nova Gorica, Pinka Tomažiča 11, PP 152, 5000 Nova Gorica, Spletna stran: <a href="http://www.dpdsoca.si/">http://www.dpdsoca.si/</a></p>	
<p>Kontaktna oseba</p>	<p>Andrej Šekli 041 558 705, asekli@gmail.com</p>	
<p>Gostinska ponudba</p>	<p>Številne gostilne v Mirnu.</p>	
<p>Prenočišča</p>	<p>Hoteli v Novi Gorici in Solkanu.</p>	
<p>Turizem, vredno ogleda</p>	<p>Mirenski grad s cerkvico. Muzej v spomeniku na Cerju. Označene kolesarske poti po Krasu.</p>	
<p>Slovenska Potapljaška Tranzverzala</p>	<p>Lokacija je predlagana za vpis v SPT.</p>	
<p>Možna lokacija za žig SPT</p>	<p>Ob stezici do pomočka za vstop v vodo.</p>	
<p><b>STATUS SPT</b></p>	<p><b>TOČKA še ni opremljena z žigom SPT- SLOVENSKA POTAPLJAŠKA TRANZVERZALA</b></p>	
<p>Podatke je izpolnil</p>	<p>01.08.2017</p>	<p>Matjaž Vidmar, vidmar.matjaz@gmail.com</p>