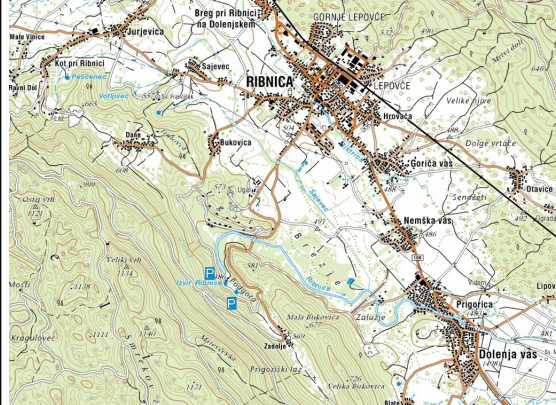

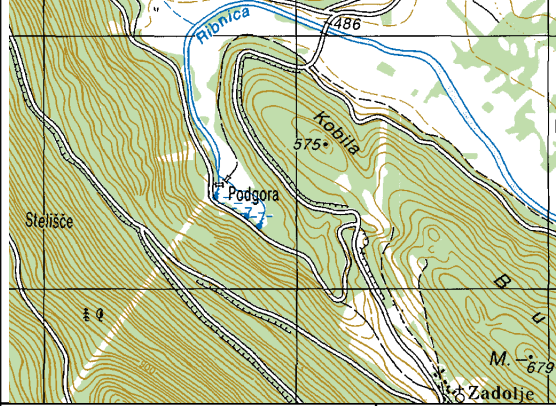







PODvodni ATLAS SLOVENIJE. POPIsNI LIST ŠT. 109

Ime lokacije		Izviri Ribnice	
Tip	JEZERO		
Zahtevnost	P2 opomba: zelo hladna voda tudi v največji poletni vročini, krhka narava (vodno rastlinje).		
Nočni potop	NE opomba: prezahteven dostop za nočni potop.		
Zemljevid / skica			
			
Zemljepisna lega	Gauss-Krueger (GIS)	Y=5477673m	X=5063405m
	WGS84 (GPS)	$\varphi=45^{\circ}42'52.32''=45.71453^{\circ}N$	$\lambda=14^{\circ}42'30.43''=14.70845^{\circ}E$
Fotografije			
			




Opis kraja	<p>Potok Ribnica je kraški obrh, ki izhaja iz več kraških izvirov med vznožjem Velike gore in severnim delom Bukovice. Ko reka priteče na odprto se v velikih vijugah vije čez vlažno travnato ravnino južno od kraja Ribnica in v kraških tleh ponikne. Del vode Ribnice se pod zemljo prelije v Rinžo, del pa v Krko.</p> <p>Dva največja izvira Ribnice so pred mnogimi leti zajezili in uredili ribogojnico. Ostanki ribogojnice so vidni še danes. Jezerci za obema jezovoma vsebujeta čarobno podvodno pokrajino z bujnim vodnim rastlinjem in živalstvom. Kljub majhnim izmeram sta obe jezerci primerni za potapljanje in podvodno fotografijo.</p>
Kako pridemo do izhodiščne točke	<p>Po regionalni cesti Ljubljana-Kočevje se peljemo do Ribnice, kjer zavijemo desno za center mesta. Na prvem semaforju zavijemo desno in na križišču, kjer cesta zavije prednostno levo nadaljujemo naravnost proti Sodražici. Peljemo se mimo gradu in prečkamo most. Čez približno sto metrov zavijemo desno proti Zadolju in posestvu Ugar. Cesta nas vodi preko travnikov in nato v gozd. Po nekaj sto metrih vožnje skozi gozd prečkamo potok Ribnica.</p> <p>Po mostu čez Ribnico ozka asfaltirana cesta zavije v dolino in se začne dvigovati proti naselju Zadolje. Čez dober kilometer se odcepi desno makadamska gozdna cesta, ki se spušča proti izviru Ribnice. Na desni strani najprej opazimo gornje (južno) jezerce, po par sto metrih pa še spodnje (severno) jezerce nekdanje ribogojnice.</p>
Parkirni prostor	<p>Eno vozilo lahko parkiramo na izogibališču na ovinku tik pred gornjim (severnim) jezercem.</p> <p>Za spodnjim (južnim) jezercem se odpre gozdna jasa, kjer lahko parkiramo več vozil.</p>
Pristop k vodi	<p>Iz izogibališča na ovinku se spusti stezica vse do gornjega (severnega) jezera. V vodo lahko vstopimo takoj na južnem koncu jezera oziroma se sprehodimo po jezu do severnega konca gornjega jezera.</p> <p>Iz jase pelje desno naravoslovna učna pot čez dve brvi. Prva brv prečka bazene nekdanje ribogojnice, druga brv pa potok Ribnica. Tik pred prvo brvjo zavijemo desno ob bazenih vse do severnega konca spodnjega (severnega) jezera.</p>
Opis potopa	<p>Spodnje (severno) jezerce dosega največjo globino dobre 3m v več kotanjah v severozahodnem delu jezera. Osrednji del jezera je zelo plitev, v njemu se lahko premikamo kvečjemu z opremo za šnjorklanje, brez jeklenke in brez uteži.</p> <p>Gornje (južno) jezerce dosega največjo globino dobra 2m v rokavu tik pod gozdno cesto v jugozahodnem delu jezera. Vzhodni del jezera je zelo plitev, tik ob jezu ne moremo niti šnjorklati brez uteži oziroma jeklenke.</p> <p>Opisani potopi, z avtonomno opremo ali na dah, lahko trajajo tudi manj kot pol ure. Če želimo opazovati ribe, se moramo premikati res počasi, da jih ne preplašimo. Hkrati pazimo, da ne uničujemo krhkega vodnega rastlinja.</p> <p>V majhnih jezercih nekdanje ribogojnice je prostora za največ dva potapljača hkrati!</p>
Dodatna oprema	<p>Plitvim potopom v omejenem prostoru je smiselno prirediti našo opremo. Povsem zadošča manjša 5l jeklenka. Poskrbimo za čim natančnejše uravnavanje plovnosti, da ne skalimo vode niti ne uničujemo rastlin.</p>
Ugodne razmere	<p>Celo leto.</p>
Globina vode	<p>Do 3m v spodnjem jezercu in do 2m v gornjem jezercu.</p>
Temperatura vode	<p>Temperatura vode kraških izvirov je skozi vse leto okoli 7°C. Gornje (južno) jezerce ima manjši pretok in se poleti bolj ogreje. Spodnje (severno) jezerce je hladnejše in ima bolj bistro vodo.</p>
Vidljivost v vodi	<p>Dobra.</p>
Tok	<p>Ga ni opomba: jezera z majhnim pretokom.</p>
Vegetacija	<p>Podvodno rastlinje je še dosti bolj bujno od bujno poraščenih bregov!</p>





Opazene živali



<p>Oblika, sestav dna</p>	<p>Skalnato dno na zahodni strani jezerc pod gozdno cesto. Sicer debela plast usedlin.</p> 
<p>Posebnosti</p>	<p>Veliko življenja na majhnem prostoru v čisti vodi!</p>
<p>Lokalni potapljaški klub / kompresor</p>	<p>Lokalnega društva ni, najbližje je: Potapljaško društvo PONIREK Kočevje, Ulica heroja Marincija 2, 1330 Kočevje, email: ponirek@gmail.com, spletna stran: http://www.ponirek.org/</p>
<p>Kontaktna oseba</p>	<p>Tim Osmak 031 606 756, Aleš Bavčar 040 472 831.</p>
<p>Gostinska ponudba</p>	<p>V neposredni okolici jih ni, najbližje gostilne so v Ribnici.</p>
<p>Prenočišča</p>	<p>V neposredni okolici jih ni, najbližja prenočišča so v Ribnici.</p>
<p>Turizem, vredno ogleda</p>	<p>Naravoslovna učna pot ob izviroh Ribnice. Staro mestno jedro Ribnice.</p>
<p>Slovenska Potapljaška Tranzverzala</p>	<p>Lokacija je predlagana za vpis v SPT.</p>
<p>Možna lokacija za žig SPT</p>	<p>Ob spodnjem izviru (severnem jezercu).</p>
<p>STATUS SPT</p>	<p>TOČKA še ni opremljena z žigom SPT- SLOVENSKA POTAPLJAŠKA TRANZVERZALA</p>
<p>Podatke je izpolnil</p>	<p>10.08.2017 Matjaž Vidmar, vidmar.matjaz@gmail.com</p>