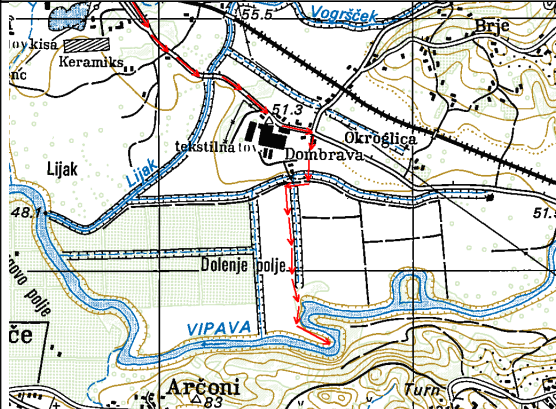
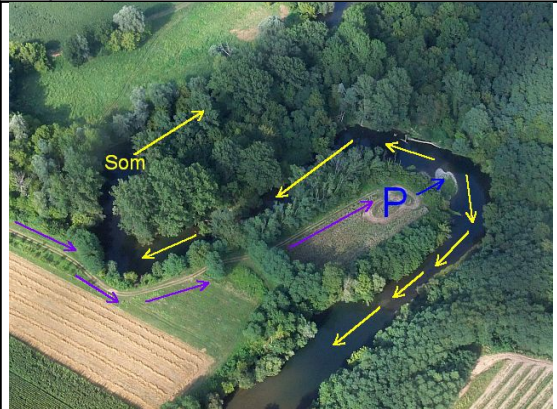







PODVODNI ATLAS SLOVENIJE. POPIISNI LIST ŠT. 110

Ime lokacije		Okljuka reke Vipave pri Dombravi	
Tip	REKA		
Zahtevnost	P1 opomba: ponekod zaznaven rečni tok.		
Nočni potop	DA opomba: običajno preslaba vidljivost za nočni potop.		
Zemljevid / skica	 		
Zemljepisna lega	Gauss-Krueger (GIS)	Y=5398661m	X=5083693m
	WGS84 (GPS)	$\varphi=45^{\circ}53'23.83''=45.88995^{\circ}N$	$\lambda=13^{\circ}41'22.00''=13.68944^{\circ}E$
Fotografije			
Opis kraja	V svojem spodnjem toku reka Vipava vijuga po ravnini od Dornberka do Mirna in tvori številne okljuke. Ena takih okljuk je tudi blizu zaselka Dombrava. Ob visokem vodostaju reka Vipava ob zavojih izdolbe globoke tolmane. Tolmani so primerni za različne vodne športe vključno s potapljanjem.		
Kako pridemo do	Avtocesto Razdrto-Vrtojba zapustimo na mejnem prehodu Vogrsko oziroma Bazara. Peljemo		







izhodiščne točke	do Volčje Drage. Iz Volčje Drage peljemo v smeri jugovzhod po regionalni cesti za Dornberk, Štanjel, Sežano. Prečkamo železniško progo po nadvozu in pridemo v zaselek Dombrava. Za tovarno pridemo na edino večje križišče v Dombravi. Zavijemo desno med hiše na ozko makadamsko pot na jug. Po prečkanju melioracijskega jarka zavijemo desno in kmalu za tem spet levo, kjer ob drugem melioracijskem jarku nadaljujemo pot proti okljuki Vipave. Čez približno en kilometer od križišča v Dombravi pridemo po poljski poti na konico polotoka v desnem zavoju okljuke Vipave.
Parkirni prostor	Parkiramo na konici polotoka v desnem zavoju okljuke Vipave.
Pristop k vodi	Po stopničkah stezice do plitvine v zavoju Vipave.
Opis potopa	<p>Potop začnemo in lahko tudi končamo v desnem zavoju okljuke. Vstop oziroma izstop iz vode sta tu najbolj preprosta. Drugod sta bregova Vipave večinoma zelo strma in povrhu bujno zaraščena, da je prehod skoraj nemogoč.</p> <p>Iz plitvine se lahko odpravimo pod vodo proti toku navzgor oziroma s tokom navzdol. Navzgor naletimo na najgloblji tolmun približno 5m. Sledi plitvina z močnejšim tokom, za njo tolmun v levem zavoju Vipave. V tem tolmunu je doma velik som dolžine okoli 2m, ki se izogiblje potapljačem in še posebno fotoaparatom. Skupaj s povratkom na izhodiščno točko lahko traja potop navzgor tudi eno uro.</p> <p>Navzdol naletimo na več tolmunov. Plitvine so tu obraščene in zares plitve, da jih ne moremo preplavati v potapljaški opremi. Vsaj za povratek moramo odložiti plavuti in plitvine prebresti proti toku. Skupaj s povratkom traja potop navzdol dobre pol ure.</p>
Dodatna oprema	Kompas za orientacijo zaradi slabe vidljivosti. Svetilka za globlje dele tolmunov. Dihalka za povratek po površini, če nam zmanjka zraka v jeklenki.
Ugodne razmere	Ob srednje-nizkem vodostaju reke Vipave.
Globina vode	Okoli 5m v najglobljem tolmunu, odvisno od nanosov proda.
Temperatura vode	Vipava poleti do 20°C, pozimi okoli 5°C.
Vidljivost v vodi	Slaba opomba: boljša vidljivost ob nizkem vodostaju Vipave, še posebno pozimi.
Tok	Slab opomba: močnejši tok v plitvinah med tolmini.
Vegetacija	Od preprostih alg do razvitih vodnih rastlin. Bujno poraščeni bregovi.
	   



Opažene živali

Od majhnih ribic do krapov in somov. Močvirske ptice.



		
<p>Oblika, sestav dna</p>	<p>Glineno dno, ponekod prekrito s prodrom. Bregovi ponekod umetno utrjeni s skalami. Ostanke podrtih dreves, listje.</p>	
		
		
<p>Posebnosti</p>	<p>Ostanke prve svetovne vojne, nekateri tudi nevarni.</p>	
<p>Lokalni potapljaški klub / kompresor</p>	<p>DPD Soča Nova Gorica, Pinka Tomažiča 11, PP 152, 5000 Nova Gorica, Spletna stran: http://www.dpdsoca.si/</p>	
<p>Kontaktna oseba</p>	<p>Andrej Šekli 041 558 705, asekli@gmail.com</p>	
<p>Gostinska ponudba</p>	<p>Gostilne v Volčji Dragi oziroma Dornberku.</p>	
<p>Prenočišča</p>	<p>Hoteli v Novi Gorici in Solkanu.</p>	
<p>Turizem, vredno ogleda</p>	<p>Drugi vodni športi na reki Vipavi. Vipavska dolina, Kras.</p>	
<p>Slovenska Potapljaška Tranzverzala</p>	<p>Lokacija je predlagana za vpis v SPT.</p>	
<p>Možna lokacija za žig SPT</p>	<p>Ob stezici s stopničkami do plitvine v desnem zavoju Vipave.</p>	
<p>STATUS SPT</p>	<p>TOČKA še ni opremljena z žigom SPT- SLOVENSKA POTAPLJAŠKA TRANZVERZALA</p>	
<p>Podatke je izpolnil</p>	<p>10.08.2017</p>	<p>Matjaž Vidmar, vidmar.matjaz@gmail.com</p>