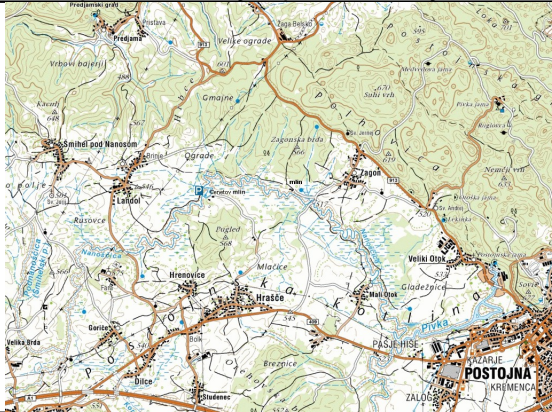







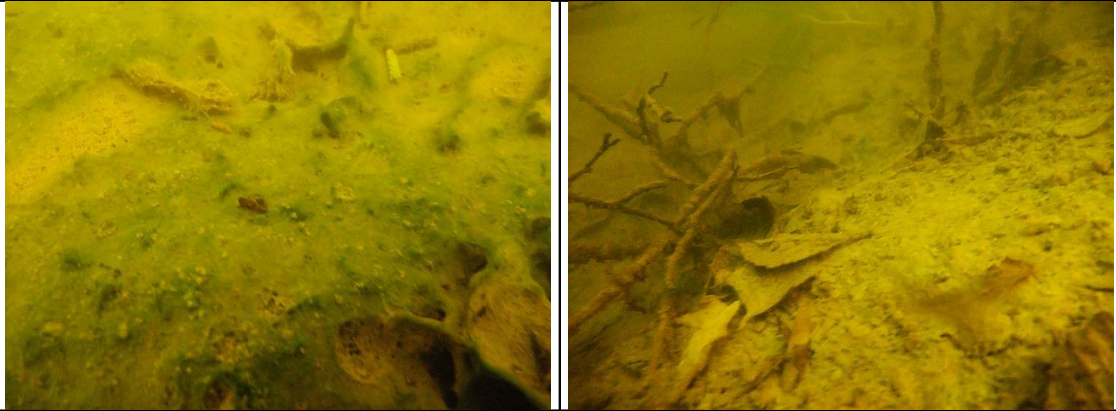






PODvodNI ATLAS SLOVENIJE. POPISNI LIST ŠT. 111

Ime lokacije		Cenetov mlin na Nanoščici		
Tip	REKA			
Zahtevnost	P1 opomba: plitev potop s slabo vidljivostjo!			
Nočni potop	NE opomba: običajno preslaba vidljivost za nočni potop.			
Zemljevid / skica	 			
Zemljepisna lega	Gauss-Krueger (GIS)	Y=5434096m	X=5072296m	
	WGS84 (GPS)	$\varphi=45^{\circ}47'30.23''=45.79173^{\circ}N$	$\lambda=14^{\circ}08'51.13''=14.14754^{\circ}E$	
Fotografije	 			
	 			
	 			
	Opis kraja	<p>Po močvirnati ravnici med Nanosom in Postojno vijugajo potok Nanoščica in njegovi številni pritoki. Nanoščica se tik pred Postojnsko jamo izlije v reko Pivko.</p> <p>Na Nanoščici je nekoč delovalo več mlinov, katerih ostanki so vidni še danes. Vzhodno od naselja Landol se je nahajal Cenetov mlin. Še en mlin je deloval nižje na Nanoščici</p>		

	<p>jugozahodno od naselja Zagon. Jezovi nekdanjih mlinov še danes poglobljajo Nanoščico, da je primerna za različne vodne športe, kopanje in potapljanje.</p> <p>Ob Cenetovem mlinu ima Nanoščica več okljuk, mrtvih rokavov in samostojnih jezerc oziroma mlak. Slednji se pogosto nahajajo na zemljiščih v zasebni lasti.</p>
Kako pridemo do izhodiščne točke	<p>Primorsko avtocesto zapustimo na izvozu Postojna oziroma Razdrto in peljemo po regionalni cesti. Postojna-Razdrto. V naselju Dilce sledimo kažipotu in zavijemo na sever za Landol in naprej Predjamski grad. Na križišču v Landolu zavijemo desno na poljsko pot, ki nas čez dober kilometer pripelje do ostankov nekdanjega Cenetovega mlina.</p> <p>Z druge strani je možen dostop do Cenetovega mlina iz naselja Hrašče po boljši cesti, kar pa zahteva vožnjo čez zasebna zemljišča.</p>
Parkirni prostor	<p>Parkiramo na koncu poljske poti ob tolmunu Nanoščice z lesenim pomolom-skakalnico. Naprej so zemljišča v zasebni lasti.</p>
Pristop k vodi	<p>Glinasti bregovi Nanoščice so večinoma strmi in zelo zdrsljivi. Za vstop predvsem pa izstop iz Nanoščice izbiramo bregove, ki so dodatno umetno utrjeni s kamenjem oziroma bližino jezov.</p>
Opis potopa	<p>Potop lahko začnemo in končamo ob lesenem pomolčku, kjer je levi breg Nanoščice utrjen s kamenjem. Tolmun pred pomolčkom je tudi najgloblji del potopa okoli 3m.</p> <p>Iz tolmuna se lahko odpravimo po strugi Nanoščice navzdol oziroma navzgor. Po strugi navzdol pridemo v manj kot 10 minutah do jezov. Po strugi navzgor lahko naredimo poljubno dolg potop in opazujemo male ribice, ki hlastajo za mehurčki izdihanega zraka. Voda počasne Nanoščice verjetno vsebuje zelo malo kisika.</p>
Dodatna oprema	<p>Kompas za orientacijo zaradi slabe vidljivosti. Dihalka za povratek po površini, če nam zmanjka zraka v jeklenki.</p>
Ugodne razmere	<p>Ob srednje-nizkem vodostaju Nanoščice.</p>
Globina vode	<p>Povprečno 2m sredi struge, okoli 3m v najglobljem tolmunu.</p>
Temperatura vode	<p>Nanoščica poleti na površini do 20°C, pozimi lahko zamrzne.</p>
Vidljivost v vodi	<p>Slaba opomba: boljša vidljivost ob nizkem vodostaju in pozimi.</p>
Tok	<p>Ga ni opomba: ob primernem (nizkem) vodostaju Nanoščice tok ni zaznaven.</p>
Vegetacija	<p>Glinasto dno prekriva preproga alg. Listje in veje podrtih dreves.</p>
	
Opazene živali	<p>Jate malih ribic tik pod gladino. Posamezne ribice na dnu. Redke rečne školjke.</p>
	

		
		
Oblika, sestav dna	Glinasto dno. Bregovi ponekod utrjeni s kamenjem.	
		
Posebnosti	Poleti slaba vidljivost okoli 1m, lahko tudi manj kot pol metra!	
Lokalni potapljaški klub / kompresor	Lokalnega društva ni. Najbližja so potapljaška društva in trgovine v Ljubljani.	
Kontaktna oseba		
Gostinska ponudba	Pizzeria Studenec, Studenec 4, 6230 Postojna, 05 753 5422.	
Prenočišča	Hoteli v Postojni (Postojnska jama).	
Turizem, vredno ogleda	Drugi vodni športi na Nanoščici. Predjamski grad. Postojnska jama.	
Slovenska Potapljaška Tranzverzala	Lokacija je predlagana za vpis v SPT.	
Možna lokacija za žig SPT	Ob lesenem pomolu.	
STATUS SPT	TOČKA še ni opremljena z žigom SPT- SLOVENSKA POTAPLJAŠKA TRANZVERZALA	
Podatke je izpolnil	12.08.2017	Matjaž Vidmar, vidmar.matjaz@gmail.com