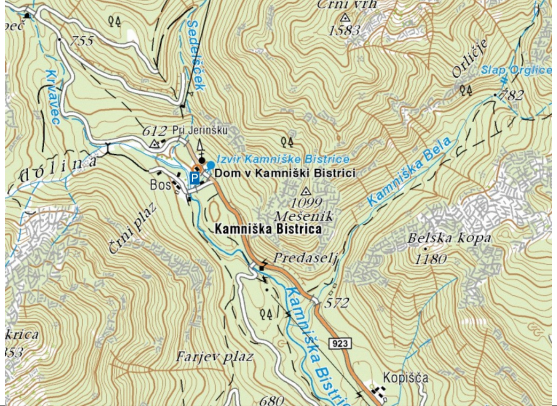










PODvodNI ATLAS SLOVENIJE. POPIsNI LIST ŠT. 112


Ime lokacije	Izvir Kamniške Bistrice		
Tip	JEZERO		
Zahtevnost	P2 opomba: zelo hladna voda tudi v največji poletni vročini.		
Nočni potop	NE opomba: premajhno jezerce za nočni potop.		
Zemljevid / skica	 		
Zemljepisna lega	Gauss-Krueger (GIS)	Y=5468780m	X=5131576m
	WGS84 (GPS)	$\varphi=46^{\circ}19'39.18''=46.32755^{\circ}N$	$\lambda=14^{\circ}35'23.03''=14.58973^{\circ}E$
Fotografije			



		
Opis kraja	<p>Reka Kamniška Bistrica ima slikovit izvir v obliki manjšega jezerc. Jezerce dodatno pogloblja jez pred zidanim cestnim mostom. Jezerce izvira Kamniške Bistrice ima kristalno čisto vodo in je bogato z življenjem. Jezerce je dovolj veliko (0.15ha) in globoko (3m), da omogoča potapljanje ter podvodno fotografijo v primerni opremi za zelo mrzlo vodo.</p>	
Kako pridemo do izhodiščne točke	<p>Ne glede na to, ali pridemo v Kamnik iz Mengeša, iz Domžal ali iz Tuhinjske doline, v Kamniku zavijemo na sever in sledimo kažipotom za dolino Kamniške Bistrice. Po dobrih 12km asfaltirane ceste pridemo do planinskega doma v Kamniški Bistrici.</p>	
Parkirni prostor	<p>Parkiramo na urejenem parkirišču pred planinskim domom v Kamniški Bistrici.</p>	
Pristop k vodi	<p>Najugodnejši dostop do jezerc je z zahodne strani, iz parkirišča prečkamo cesto in se spustimo po urejeni sprehajalni poti do zahodnega, plitvega dela jezerc.</p>	
Opis potopa	<p>Opremo pripravimo in nastavimo v zahodnem, plitvem delu jezerc s prodnatim dnom. Nato se odpravimo v globlji vzhodni del jezerc, ki ima dno iz naplavin. Poskrbimo za čim natančnejše uravnavanje plovnosti, da ne skalimo vode niti ne uničujemo vodnih rastlin.</p> <p>V razmeroma majhnem jezercu izvira Kamniške Bistrice je prostora za največ dva potapljača hkrati!</p>	
Dodatna oprema	<p>Plitvemu potopu v omejenem prostoru je smiselno prirediti našo opremo. Povsem zadošča manjša 5l jeklenka.</p>	
Ugodne razmere	<p>Celo leto ob nizkem vodostaju (hudourniške) Kamniške Bistrice.</p>	
Globina vode	<p>Odvisno do debeline naplavin do 3m v vzhodnem delu jezerc.</p>	
Temperatura vode	<p>Temperatura vode niti v največji poletni vročini ne preseže 6°C.</p>	
Vidljivost v vodi	<p>Odlična.</p>	
Tok	<p>Ga ni opomba: komaj zaznaven tok v zahodnem, plitvejšem delu jezerc.</p>	
Vegetacija	<p>Več in manj goste preproge preprostih alg na dnu. Bujno poraščeni bregovi.</p>    	
Opazene živali	<p>Manjše vodne žuželke, beli in rjavi črvi nitkarji, ribe potočne postrvi.</p>	



Oblika, sestav dna

Prodnato dno v zahodnem delu jezercja, sicer usedlina. Skalnato dno v severnem delu jezercja. Štori in veje podrtih dreves.



		
Posebnosti	Majhno jezerce z mrzlo, kristalno čisto vodo.	
Lokalni potapljaški klub / kompresor	POTAPLJAŠKI KLUB NOVA SUB KAMNIK , Dom KS Podgorje, Podgorje 55a, 1241 Kamnik , email: info@novasub.si, spletna stran: http://www.novasub.si	
Kontaktna oseba	Saš Dolinšek 031 399300, Dule Orehek 041 724370.	
Gostinska ponudba	Planinski dom v Kamniški Bistrici (na mestu potopa).	
Prenočišča	Planinski dom v Kamniški Bistrici (na mestu potopa).	
Turizem, vredno ogleda	Urejene sprehajalne poti okoli izvira Kamniške Bistrice. Kapelica ob planinskem domu. Soteska Predaselj. Slap Orglice. Planinski izleti v Kamniške Alpe.	
Slovenska Potapljaška Tranzverzala	Lokacija je predlagana za vpis v SPT.	
Možna lokacija za žig SPT	V planinskem domu.	
STATUS SPT	TOČKA še ni opremljena z žigom SPT- SLOVENSKA POTAPLJAŠKA TRANZVERZALA	
Podatke je izpolnil	20.08.2017	Matjaž Vidmar, vidmar.matjaz@gmail.com