











Ime lokacije		Završniško jezero	
Tip	JEZERO		
Zahtevnost	P2 opomba: nevarnost elektrarne.		
Nočni potop	NE		
Zemljevid / skica	 		
Zemljepisna lega	Gauss-Krueger (GIS)	Y=5434912m	X=5140720m
	WGS84 (GPS)	$\varphi=46^{\circ}24'26.62''=46.40739^{\circ}N$	$\lambda=14^{\circ}08'55.05''=14.14863^{\circ}E$
Fotografije	 		
	 		
	 		
	Opis kraja	<p>Završnica je potok v Karavankah. Potok so zajezili z izgradnjo hidroelektrarne Završnica v letih 1911-1915. Za jezom je nastalo 2.5ha veliko in do 8m globoko jezero. Gladina jezera niha glede na potrebe elektrarne, kar omejuje rastlinstvo in živalstvo v jezeru. V jezeru je možno potapljanje ob upoštevanju nevarnosti elektrarne. Nujno se je izogibati neposredni bližini pregrade.</p>	

	Na potoku Završnica je še manjša pregrada nekoliko višje pri Zavrhu baru. Pripadajoče jezerce je preplitvo za potapljanje.
Kako pridemo do izhodiščne točke	Gorenjsko avtocesto zapustimo na izvozu Lesce in peljemo v isti smeri naprej po regionalni cesti Kranj-Jesenice. Peljemo mimo naselij Žirovnica in Moste. Takoj po viaduktu Završnica zavijemo desno in takoj nato levo preko železniške proge. Sledimo kačipotom za Završniško jezero, do katerega pelje poldrugi kilometer asfaltirane ceste.
Parkirni prostor	Parkiramo na urejenem parkirišču na severni obali Završniškega jezera.
Pristop k vodi	Najugodnejši dostop do vode je na severovzhodni strani, kjer je obala najbolj položna.
Opis potopa	<p>Potop je smiselno začeti in končati na severni oziroma severovzhodni strani preprosto s parkirišča. Drugod je obala bolj strma ter sta vstop v vodo oziroma izstop iz vode nerodnejša.</p> <p>Završniško jezero je precej veliko in potrebujemo poldrugo uro, da ga v celoti preplavamo pod vodo v obe smeri. Sredi jezera je dober orientir nekdanja struga potoka, ki se počasi spušča proti pregradi na zahod in doseže globino dobrih 8m. Neposredni bližini pregrade se moramo previdno izogibati zaradi nevarnosti odtoka vode v elektrarno.</p> <p>Na vzhodu je manjši del jezera ločen s podvodno zidano kamnito pregrado. V vzhodnem delu globina dosega komaj 3m. Večino rib srečamo prav ob izlitju potoka Završnica v jezero, kjer postrvi čakajo na lahek plen iz potoka.</p>
Dodatna oprema	Kompas za orientacijo na ravnem dnu jezera.
Ugodne razmere	Celo leto ob nizkem vodostaju Završnice.
Globina vode	Do 8m tik ob pregradi.
Temperatura vode	Poleti okoli 12°C, pozimi jezero lahko zamrzne.
Vidljivost v vodi	Dobra opomba: boljša vidljivost ob nizkem vodostaju Završnice.
Tok	Ga ni opomba: komaj zaznaven tok v vzhodnem, plitvejšem delu jezera.
Vegetacija	<p>Več in manj goste preproge preprostih alg na dnu. Redke razvitejše vodne rastline zaradi nihanja gladine jezera. Bujno poraščeni bregovi.</p> 
Opažene živali	Polžki, bube, črvi nitkarji, ribe (potočne postrvi).



Oblika, sestav dna

Večina dna jezera je prekrita s peščeno usedlino. Kamenje v gornjem vzhodnem delu jezera. Ponekod vidna nekdanja struga potoka. Ponekod zidani bregovi. Listje, štori in veje podrlih dreves. Smeti vseh vrst vključno z velikim zabojnikom za smeti sredi jezera.



Posebnosti	Nevarnost elektrarne.
Lokalni potapljaški klub / kompresor	DPD Bled Društvo za podvodne dejavnosti Bled (DPD), Veslaška promenada 11, 4260 BLEDE, Spletna stran: http://www.dpdbled.si/
Kontaktna oseba	Marjan Lakota, Telefon: 031 778 146, Email: marjan.lakota@gmail.com
Gostinska ponudba	Zavrh bar (na mestu potopa).
Prenočišča	http://visitzirovnica.si/kje-spati/
Turizem, vredno ogleda	Urejene sprehajalne poti okoli Završniškega jezera. Rekreacijski park Završnica: trim steza, piknik prostori, otroško igrišče, nogomet, odbojka. Tehnični muzej Završnica – HE Završnica.
Slovenska Potapljaška Tranzverzala	Lokacija je predlagana za vpis v SPT.
Možna lokacija za žig SPT	Ob vodnjaku na urejenem parkirišču.
STATUS SPT	TOČKA še ni opremljena z žigom SPT- SLOVENSKA POTAPLJAŠKA TRANZVERZALA
Podatke je izpolnil	20.08.2017 Matjaž Vidmar, vidmar.matjaz@gmail.com