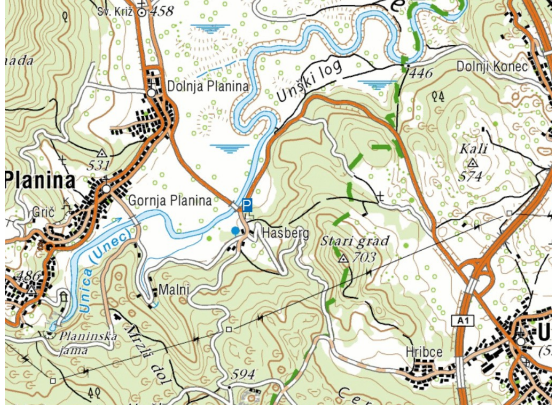










PODvodni ATLAS SLOVENIJE. POPIsNI LIST ŠT. 114







Ime lokacije				
Tip	REKA			
Zahtevnost	P1 opomba: nezahteven potop v plitvi reki z zmernim tokom.			
Nočni potop	NE opomba: vodni tok, majhen tolmun.			
Zemljevid / skica				
Zemljepisna lega	Gauss-Krueger (GIS)	Y=5443208m	X=5076346m	
	WGS84 (GPS)	$\varphi=45^{\circ}49'44.35''=45.82899^{\circ}N$	$\lambda=14^{\circ}15'51.31''=14.26425^{\circ}E$	
Fotografije				
				
				
	Opis kraja	<p>Za Unico običajno izvemo takrat, ko po obilnem jesenskem deževju preplavi celotno Planinsko polje. V sušnem poletnem obdobju je Unica majhen in pohleven vodotok, ki se počasi vije od izvirov na jugu Planinskega polja do požiralnikov na severu Planinskega polja.</p> <p>Glavni vir Unice je sotočje Raka in Pivke v Planinski jami, ki daje tudi v največji poletni vročini</p>		

	<p>hladno in bistro vodo. Unica se med počasnim pretakanjem čez Planinsko polje ogreva, da doseže požiralnike topla, a kalna voda.</p> <p>Unica je v sušnem obdobju večinoma preplitva za potapljanje. Izjemo so ustvarile umetne pregrade, bolj točno starodavni kamniti most pri razvalini graščine Haasberg (Hošperk) in cesta od mostu do naselja Planina. Ob srednje visoki vodi cestni nasip usmeri celoten pretok Unice pod starodavni most. Unica tedaj izkoplje do 4m globok tolmun za mostom in nekoliko plitvejši tolmun pred mostom.</p> <p>Reka Unica je bogata z življenjem. Tolmun pod mostom ugaja velikim ribam, ki tu prežijo na lahek plen. Vodni tok potegne manjše ribice in vodne žuželke pod kamnite loke mostu naravnost v lačne gobce velikih rib v tolmunu.</p>
Kako pridemo do izhodiščne točke	Avtocesto Postojna - Ljubljana zapustimo na odcepu za Unec. Peljemo na sever proti naselju Planina. čez dobre 3km pridemo do starodavnega mostu čez Unico.
Parkirni prostor	Parkiramo na makadamskem parkirišču v cestnem ovinku tik pred starodavnim mostom na desnem bregu Unice ob globokem tolmunu.
Pristop k vodi	Globoki tolmun Unice je tik ob parkirišču, od koder pelje v vodo več položnih stezic.
Opis potopa	<p>Potop začnemo in končamo v velikem tolmunu pod starodavnim mostom. Ob nizkem vodostaju Unice je tok v velikem tolmunu komaj zaznaven. V velikem tolmunu pod mostom je največ velikih rib. Manjše ribice se zadržujejo v plitvinah.</p> <p>Iz velikega tolmana je ob nizkem vodostaju Unice možno preplavati proti toku ožine pod loki kamnitega mostu. Nad mostom je več plitvejših tolmunov. Čeprav manj kot pod mostom, srečamo tudi nad mostom kar nekaj rib.</p> <p>Od velikega tolmana navzdol postaja struga Unice plitvejša, tok pa hitrejši. Ob nizkem vodostaju Unice je s plavutmi še vedno možno plavati proti toku. Rib je manj, bujno vodno rastlinstvo pa je prisotno vzdolž celotne struge Unice.</p> <p>V velikem tolmunu je prostora za en par potapljačev hkrati, da eden drugemu ne kalimo vode. Opisani potop s sprehodom nad most traja dobre pol ure.</p>
Dodatna oprema	Primerna obleka za hladno vodo.
Ugodne razmere	Ob nizkem vodostaju Unice.
Globina vode	Okoli 4m v tolmunu pod mostom, do 2m v tolmunu nad mostom.
Temperatura vode	V poletni vročini ima Unica pod starodavnim mostom komaj 11°C.
Vidljivost v vodi	Odlična opomba: običajno res bistra voda ob nizkem vodostaju.
Tok	Slab opomba: močnejši tok pod kamnitimi loki mostu.
Vegetacija	



Opazene živali



		
		
Oblika, sestav dna	Dno je v glavnem prodnato, posamezne skale.	
		
Posebnosti	Pozor na jeklenico za skakanje v vodo, ki je napeta čez tolmun!	
Lokalni potapljaški klub / kompresor	DPD Rak, Unec 3, 1381 Rakek, Email: dpd-rak@gmail.com , Spletna stran: http://dpd-rak.blogspot.com/	
Kontaktna oseba	Domen Skuk, tunkec@siol.net	
Gostinska ponudba	Razen občasnih prireditev v grajski štali graščine Haasberg na mestu potopa ni gostinske ponudbe.	
Prenočišča		
Turizem, vredno ogleda	Razvaline graščine Haasberg (Hošperk). Planinska jama. Ravbarjev stolp. Rakov Škocjan in Cerkniško jezero.	
Slovenska Potapljaška Tranzverzala	Lokacija je predlagana za vpis v SPT.	
Možna lokacija za žig SPT	Ob starodavnem mostu.	
STATUS SPT	TOČKA še ni opremljena z žigom SPT- SLOVENSKA POTAPLJAŠKA TRANZVERZALA	
Podatke je izpolnil	25.08.2017	Matjaž Vidmar, vidmar.matjaz@gmail.com