










PODVODNI ATLAS SLOVENIJE. POPISNI LIST ŠT. 116



Ime lokacije Reka Krka pri gradu Otočec			
Tip	REKA		
Zahtevnost	P1		
Nočni potop	NE		
Zemljevid / skica	 		
Zemljepisna lega	Gauss-Krueger (GIS)	Y=5518564m	X=5077224m
	WGS84 (GPS)	$\varphi=45^{\circ}50'20.39''=45.83900^{\circ}N$	$\lambda=15^{\circ}14'03.16''=15.23421^{\circ}E$
Fotografije	     		

		
Opis kraja	<p>Krka je najdaljša slovenska reka, ki teče v celoti po ozemlju Slovenije. Po Novem mestu je Krka že širok in počasen nižinski vodotok. Pri gradu Otočec se Krka razcepi v dva kraka: severni naravni krak in južni krak, ki je bil verjetno umetno izkopen v obrambne namene gradu. Oba kraka sta polna življenja in sta dovolj globoka za nezahteven potop v razmeroma plitvi in (poleti) topli vodi.</p>	
Kako pridemo do izhodiščne točke	<p>Po Dolenjski avtocesti do izvoza Novo mesto vzhod. Od tam po nekdanji cesti Bratstva in enotnosti do počivališča Otočec.</p>	
Parkirni prostor	<p>Na levem bregu severnega kraka reke Krke je veliko urejeno parkirišče.</p>	
Pristop k vodi	<p>Vstop v vodo je možen neposredno s parkirišča.</p>	
Opis potopa	<p>Potop v severnem kraku reke Krke začnemo in končamo z levega brega z urejenega parkirišča. Pred potopom si oglejmo položaj ovir, predvsem goste vodne rastlinje, ki otežuje premikanje pod vodo. Severni krak lahko raziskujemo tudi več kot eno uro.</p> <p>Podoben potop lahko naredimo tudi v južnem kraku, le da začnemo in končamo z desnega brega reke Krke. Pred in za Otočcem je reka Krka preplitva, da bi lahko v težki potapljaški opremi preplavali iz severnega v južni krak ali obratno.</p>	
Dodatna oprema	<p>Priporočljiv kompas za podvodno orientacijo.</p>	
Ugodne razmere	<p>V sušnem obdobju ob nizkem vodostaju reke Krke.</p>	
Globina vode	<p>Do 3m sredi severnega kraka reke Krke.</p>	
Temperatura vode	<p>Okoli 22°C poleti.</p>	
Vidljivost v vodi	<p>Slaba opomba: nižinska reka z razmeroma toplo vodo.</p>	
Tok	<p>Slab opomba: običajno nizek vodostaj Krke poleti.</p>	
Vegetacija	<p>Bujne vodne rastline, ki ponekod popolnoma onemogočajo premikanje pod vodo.</p> 	



Opazene živali



		
Oblika, sestav dna	Prodno, večinoma bujno poraščeno dno. Umetno utrjeni bregovi.	
Posebnosti	Lepo urejena pokrajina z bogato zgodovino.	
Lokalni potapljaški klub / kompresor	Klub za podvodne aktivnosti (KPA), Župančičevo sprehajališče 1, 8000 Novo mesto. Email: kpa@kpa.si Spletna stran: http://www.kpa.si/	
Kontaktne osebe	Silvo Kušljan 051 360 046, Aleš Blatnik 041 720 792.	
Gostinska ponudba	Restavracija Grad Otočec (na mestu potopa).	
Prenočišča	Hotel Grad Otočec (na mestu potopa). Avtokamp Kamp Otočec, Grajska cesta 2, 8222 Otočec (na desnem bregu južnega kraka reke Krke).	
Turizem, vredno ogleda	Grad Otočec z urejeno okolico. Kulturno-zgodovinske znamenitosti v Novem mestu.	
Slovenska Potapljaška Tranzverzala	Lokacija je predlagana za vpis v SPT.	
Možna lokacija za žig SPT	Na mostu čez severni krak reke Krke.	
STATUS SPT	TOČKA še ni opremljena z žigom SPT- SLOVENSKA POTAPLJAŠKA TRANZVERZALA	
Podatke je izpolnil	25.08.2017	Matjaž Vidmar, vidmar.matjaz@gmail.com